

PROJEKT BUDOWLANY

Budowy urządzeń wodnych – stawów ziemnych dla żółwi błotnych i płazów

położonych na dz. nr 3180 w obrębie Orłowo i 3166 w obrębie Likusy
gmina Nidzica
powiat nidzicki
województwo warmińsko - mazurskie

Inwestor: Polskie Towarzystwo Ochrony Ptaków
ul. Kolejowa – Wejmutka, 17-230 Białowieża
Sekretariat PTO; ul. Ciepła 17, 15-471 Białystok

Projektant:

mgr inż. Antoni Kluczko
upr.bud. BŁ/117/92

mgr inż. Antoni Kluczko
upr. bud. nr 117/92 z 1992 r. do projektowania
i obliczeń hydraulicznych w specjalności
wodno-melioracyjnej bez ograniczeń

Zawartość projektu:

1. projekt zagospodarowania terenu
2. projekt architektoniczno - budowlany
 - opis techniczny
 - część graficzna
3. informacje do planu BIOZ
4. załączniki formalno – prawne

Białystok, 18 grudnia 2013r

SPIS TREŚCI

1. Projekt zagospodarowania.

A. Część opisowa.

- 1.1 Przedmiot i zakres inwestycji.
- 1.2 Istniejący stan zagospodarowania terenu i przewidywane w nim zmiany.
- 1.3 Projektowane zagospodarowanie terenu.
- 1.4 Formy ochrony terenu.
- 1.5 Dojazd do obiektu i układ komunikacyjny.
- 1.6 Informacje o przewidywanych zagrożeniach dla środowiska i użytkowników.
- 1.7 Dane określające wpływ eksploatacji górniczej.
- 1.8 Sprawdzenie zgodności projektowanej inwestycji z uzyskanymi decyzjami.

B. Część graficzna.

1. Mapa topograficzna w skali 1:10000 - szt. 1
2. Projekt zagospodarowania na mapie zasadniczej w skali 1:500 - szt. 4

2. Projekt architektoniczno – budowlany.

A. Opis techniczny.

- 2.1 Przeznaczenie i program użytkowy.
- 2.2 Stan prawny terenu zajętego pod inwestycje.
- 2.3 Przepisy prawne.
- 2.4 Wykorzystane materiały i opracowania.
- 2.5. Rozwiązania projektowe i podstawowe dane techniczne.
- 2.6. Warunki geotechniczne i posadowienie budowli.
- 2.7. Technologia wykonania robót i uwagi dla wykonawcy.
- 2.8. Wskazówki dotyczące wykonania i odbioru robót.

B. Część graficzna.

1. Mapa pogładowa lokalizacji inwestycji w skali 1:10000. - 1 ark.
2. Mapy ewidencyjne działek w skali 1:5000. - 2 ark.
3. Przekroje stawów w skali 1:100/200. - 2 ark.
4. Wypis z rejestru gruntów. - 1 ark

3. Informacje do planu BIOZ.

4. Załączniki formalno – prawne. (w egz. Nr 1 załączniki oryginalne)

1. Decyzja o lokalizacji inwestycji celu publicznego nr TI.6733.17.2013 z dnia 30 lipca 2013r.
2. Pismo o uzgodnieniu projektu decyzji o lokalizacji inwestycji celu publicznego odniesieniu do terenów objętych ochroną z Regionalną Dyrekcją Ochrony Środowiska w Olsztynie z 10 lipca 2013 r. nr T.I.6733.17.2013
3. Postanowienie Dyrektora Regionalnej Dyrekcji Lasów Państwowych nr ZS-2120-110/3 z dnia 23 lipca 2013 r.
3. Decyzja pozwolenia wodnoprawnego nr OŚRL.6341.20.2013 z dnia 23.10.2013 r.
4. Decyzja ustalająca warunki prowadzenia robót nr WPN.670.1.117.2013.JŁ z dn.25.X.2013r
5. Uprawnienia projektanta i zaświadczenie o przynależności do PIIB.

mgr inż. Antoni Kluczek
upr. bud. nr 117/2013 do projektowania
i obliczeń hydraulicznych w specjalności
wodno-meteorologicznej bez ograniczeń

OŚWIADCZENIE

Oświadczam, że projekt budowlany pod nazwą „Budowa urządzeń wodnych – stawów ziemnych dla żółwi błotnych i płazów” na działce nr 3180 w obrębie Orłowo i 3166 w obrębie Likusy, gmina Nidzica, powiat nidzicki został opracowany zgodnie z przepisami prawa budowlanego, polskimi normami, warunkami technicznymi oraz innymi przepisami związanymi i jest kompletny co do celu jakiemu ma służyć.

dn, 18.12.2013 r

Projektant

mgr inż. Antoni Kluczek
upr. bud. nr 1234567890
i obliczeń hydraulicznych w specjalności
wodno-melioracyjnej bez ograniczeń

1. Projekt zagospodarowania.

A. Część opisowa.

1.1 Przedmiot i zakres inwestycji.

Przedmiotem opracowania jest:

Projekt budowy urządzeń wodnych – stawów ziemnych dla żółwi błotnych i płazów, który swoim zakresem obejmuje:

- wykonanie stawu nr1 o powierzchni 2000 m², stawu nr 2 o powierzchni 4000 m², stawu nr 3 o powierzchni 600 m², stawu nr 4 o powierzchni 900 m² na działce o numerze ewidencyjnym 3180 w obrębie Orłowo gmina Nidzica.
- wykonanie stawu nr 5 o powierzchni 1500m² na działce o numerze ewidencyjnym 3166 w obrębie Likusy gmina Nidzica.

Inwestycja jest realizowana w ramach projektu „Ochrona żółwia błotnego w województwie warmińsko–mazurskim – etap II, współfinansowanego przez Unię Europejską ze środków Europejskiego Funduszu Rozwoju Regionalnego w ramach Programu Infrastruktura i Środowisko oraz Narodowy Fundusz Ochrony Środowiska.

1.2 Istniejący stan zagospodarowania działek i przewidywane w nim zmiany.

Inwestycja jest zlokalizowana w zadoleniach terenowych nie wykorzystywanych do nasadzeń leśnych ze stagnującą się wodą. Na mapach ewidencyjnych obszar na którym projektowane są stawy to nieużytki i grunty leśne. Inwestycja nie zmienia przeznaczenia tego terenu. Poziom wody w miejscu budowy stawów układa się około 0.30 – 0.90 m poniżej terenu w okresach letnich i okresach suszy (lipiec 2013r), a w okresie jesieni i zimy jest wyższy i osiąga poziom istniejącego terenu. Realizacja inwestycji budowa stawów ziemnych ma utworzyć nowe miejsca oraz polepszyć warunki bytowania żółwi błotnych i płazów. Przyczyni się również do ochrony środowiska naturalnego poprzez zwiększenie bioróżnorodności okolicznego terenu, utworzy miejsca rozrodu i bytowania gadów i płazów, poidła dla zwierząt, miejsca które mogą być zasiedlone przez ptaki wodne i ptaki związane z wodą, jak różne gatunki kaczek i ptaków siewkowych. W obrębie inwestycji brak jest sieci podziemnej i nadziemnej uzbrojenia terenu. Teren jest wolny od przeszkód terenowych do realizacji inwestycji.

1.3 Projektowane zagospodarowanie terenu.

Zestawienie położenia projektowanych urządzeń wodnych w układzie współrzędnych geograficznych.

Wyszczególnienie	Współrzędne geograficzne	
	N	E
Proj. staw nr 1 o powierzchni 2000m ² na dz. 3180, obręb Orłowo, gmina Nidzica.	53°27'56"	20°28'22"
Proj. staw nr 2 o powierzchni 4000m ² na dz. 3180, obręb Orłowo, gmina Nidzica.	53°28'1,7"	20°28'19.5"
Proj. staw nr 3 o powierzchni 600m ² na dz. 3180, obręb Orłowo, gmina Nidzica	53°28'11,6"	20°28'35,3"
Proj. staw nr 4 o powierzchni 900m ² dz. 3180, obręb Orłowo, gmina Nidzica.	53°28'11,2"	20°28'37,8"

Proj. staw nr 5 o powierzchni 1500m ² na dz. 3166, obręb Likusy, gmina Nidzica.	53°28'28"	20°29'3"
--	-----------	----------

Projektowane stawy wykonane zostaną metodą wykopu. Pozyskana ziemia zostanie rozplantowana w obrębie lokalizacji inwestycji na prowadzonych zrębach oraz częściowo wykorzystana do prowadzenia upraw leśnych. Skarpy stawów mające nachylenie 1:2 do 1:3 zostaną po uformowaniu pozostawione bez obsiewu, do zasiedlenia miejscowymi gatunkami roślin. Ze względu na oddalenie od siebie (najbliżej siebie są położony staw nr 1 i nr 2 – około 200 m, pozostałe w odległości większej) nie będzie występować ich skumulowane działanie. Wykonanie inwestycji nie spowoduje wyłączenia terenu z powierzchni biologicznie czynnej. Nie zmieni się także sposób użytkowania okolicznego terenu. Teren w obrębie działek na których będą prowadzone inwestycje zajęty czasowo zostanie uporządkowany i przekazany właścicielowi.

Zestawienie powierzchni zajętej pod projektowane stawy.

Działka nr 3180 w obrębie Orłowo o powierzchni 38.93 ha.

- staw nr 1 – 2000m²
- staw nr 2 – 4000m²
- staw nr 3 – 600m²
- staw nr 4 – 900m²
- Zajętość działki pod inwestycje wynosi 0.019%.

Działka nr 3166 w obrębie Likusy o powierzchni 25.80 ha.

- staw nr 5 – 1500m²
- Zajętość działki pod inwestycje wynosi 0.006%.

1.4 Formy ochrony terenu.

Teren inwestycji położony jest na obszarze chronionego krajobrazu Puszczy Napiwodzko – Ramuckiej, w granicach obszaru specjalnej ochrony ptaków Natury 2000 „Puszcza Napiwodzko-Ramucka” (kod PLB280007) i na obszarze „Ostoja Napiwodzko-Ramucka” (kodPLH280052) oraz w bliskiej odległości (staw nr 1 około 2 km.) od rezerwatu żółwi błotnych w Orłowie. Teren inwestycji nie jest objęty ochroną konserwatorską, jednak na podstawie art. 33 ustawy o ochronie zabytków i opiece nad zabytkami należy w przypadku odkrycia przedmiotu, co do którego istnieje przypuszczenie, iż jest on zabytkiem wstrzymać prowadzone prace, zabezpieczyć przedmiot i miejsce jego odkrycia, oraz niezwłocznie zawiadomić o tym Wojewódzkiego Konserwatora Zabytków w Olsztynie.

1.5 Dojazd do obiektów i układ komunikacyjny.

Dojazd do projektowanych obiektów zapewnia droga lokalna Likusy – Orłowo oraz istniejące drogi leśne.

1.6 Informacje o przewidywanych zagrożeniach dla środowiska i użytkowników.

Realizacja planowanej inwestycji - budowa stawów ziemnych przyczyni się do lepszego wykorzystania wody w zlewni, jednak jej pobór dla napełnienia stawów i coroczne straty na parowanie będzie wręcz znikomy w stosunku do spływów z terenów zlewni cząstkowych dolinek. Zamierzony zakres robót nie wpłynie niekorzystnie na wody na terenie inwestycji, oraz w jej otoczeniu. W okresie eksploatacji nie wpłynie w sposób trwały na jej ilość, jakość oraz reżim wód gruntowych. Inwestycja nie spowoduje zagrożeń dla środowiska. Nie emituje hałasu, nie wytwarza odpadów, nie wpływa również negatywnie na zdrowie ludzi i zwierząt. Wykonana zgodnie z projektem nie obniży walorów estetycznych i krajobrazowych. Występowanie hałasu i wibracji przy

realizacji projektu (praca spycharki i transport) na które czułe są zwierzęta i ludzie będą krótkotrwałe i bezpieczne, a ich zasięg lokalny. Inwestycja stanowi element polepszający estetykę krajobrazu na terenach wiejskich. Wszelkie prace budowlane zostaną wykonane poza okresem lęgowym ptaków i migracji płazów tj. poza terminem od 15 marca do 31 sierpnia.

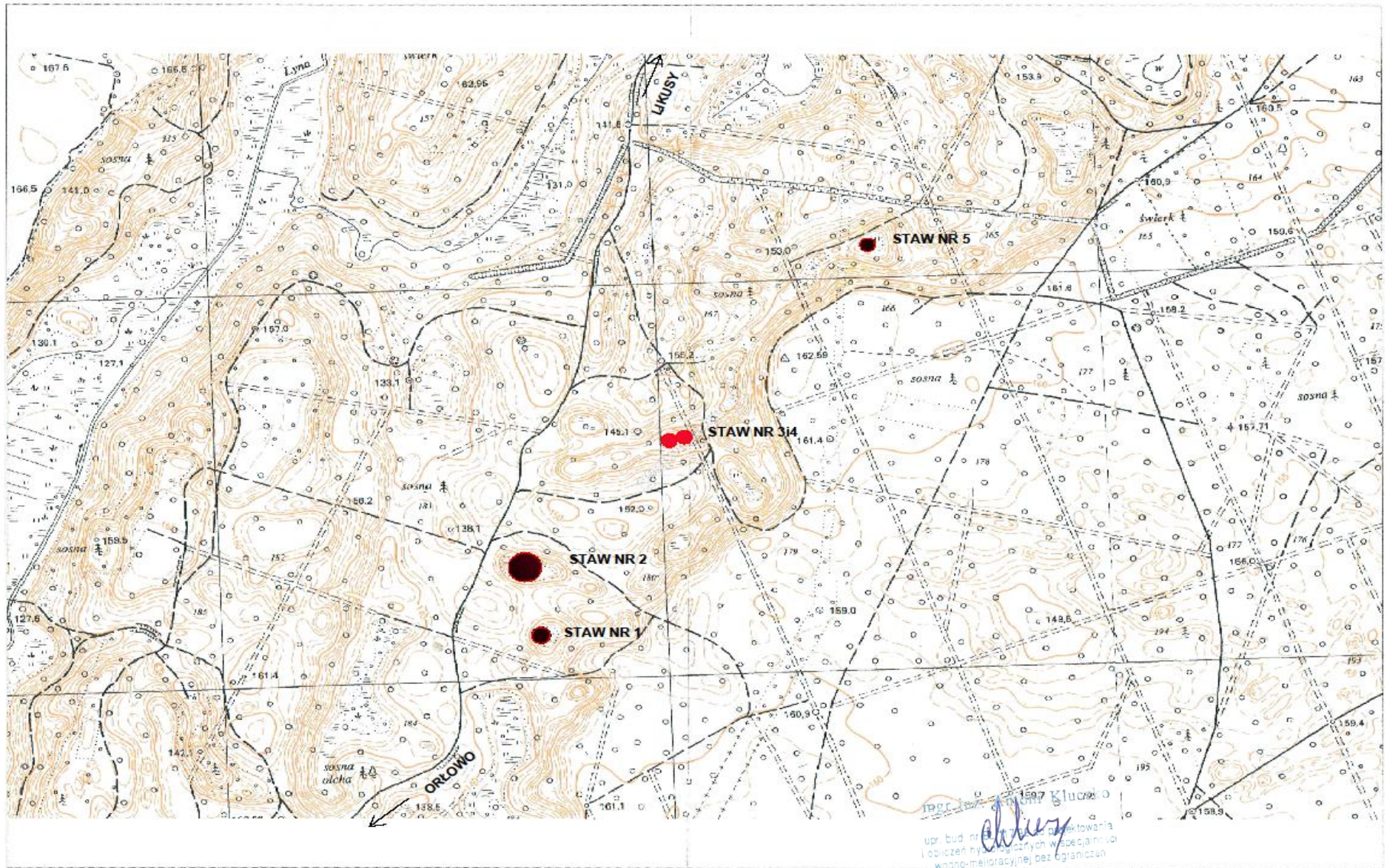
1.7 Dane określające wpływ eksploatacji górniczej.

Na terenie inwestycji i na terenach przyległych nie jest prowadzona eksploatacja górnicza.

1.8 Sprawdzenie zgodności projektowanej inwestycji z decyzją o ustaleniu lokalizacji celu publicznego i innymi decyzjami.

Projektowana inwestycja jest zgodna z decyzją nr TI.6733.17.2013 z dnia 30 lipca 2013 r o ustaleniu lokalizacji inwestycji celu publicznego, wydanymi przez Burmistrza Nidzicy. Ponadto dla projektowanej inwestycji zostały ustalone warunki prowadzenia robót - decyzja RDOŚ w Olsztynie nr WOPN-OOP.670.1.78.2013.AKI.WS z dnia 20.11.2013r. Wszystkie warunki i nakazy zawarte w decyzjach zostały uwzględnione w projekcie. Realizacja projektu nastąpi pod stałym nadzorem przyrodniczym. Projektowanej inwestycji udzielono również pozwolenia wodnoprawnego - decyzja Starosty nidzickiego nr BOŚ.6341.22.2013 z dn.28.11.2013r.

mgr inż. Antoni Kluczko
upr. bud. nr 1234567890 do projektowania
i obliczeń hydrologicznych w szczególności
wodno-meteorologicznej bez ograniczeń



MAPA SYTUACYJNO-WYSOKOŚCIOWA 1:500
MAPA DO CEŁÓW PROJEKTOWYCH

KERG: 641-124/2013
WOJ.: WARMINSKO-MAZURSKIE
POW.: NIDZICKI
GM. NIDZICA
OBR. 20 ORŁOWO
DZIAŁKA: 3180
ARKUSZ: 7.201.16.19.3.1; 7.201.16.19.3.3



Nie wyklucza się istnienia w terenie innych nie wykazanych na niniejszej mapie urządzeń podziemnych, które nie były zgłoszone do inwentaryzacji lub o których brak jest informacji w istniejących brzożowych

Stan aktualny na dzień: 07.05.2013 r.

JEODETA URBANIONNY
mgr inż. Michał Masalski
nr ug 7213/1
tel. 0042 554 610

PHU MAŁCIN MASALA
ul. Wiczyńskiego 15/6
10-686 OLSZTYN
tel. 609 55-4 910
NIP: 5821540705, REGON: 28390747

PROJEKT ZAGOSPODAROWANIA DZIAŁKI

DZ.NR EW.3180, OBRĘB ORŁOWO - STAW NR 2

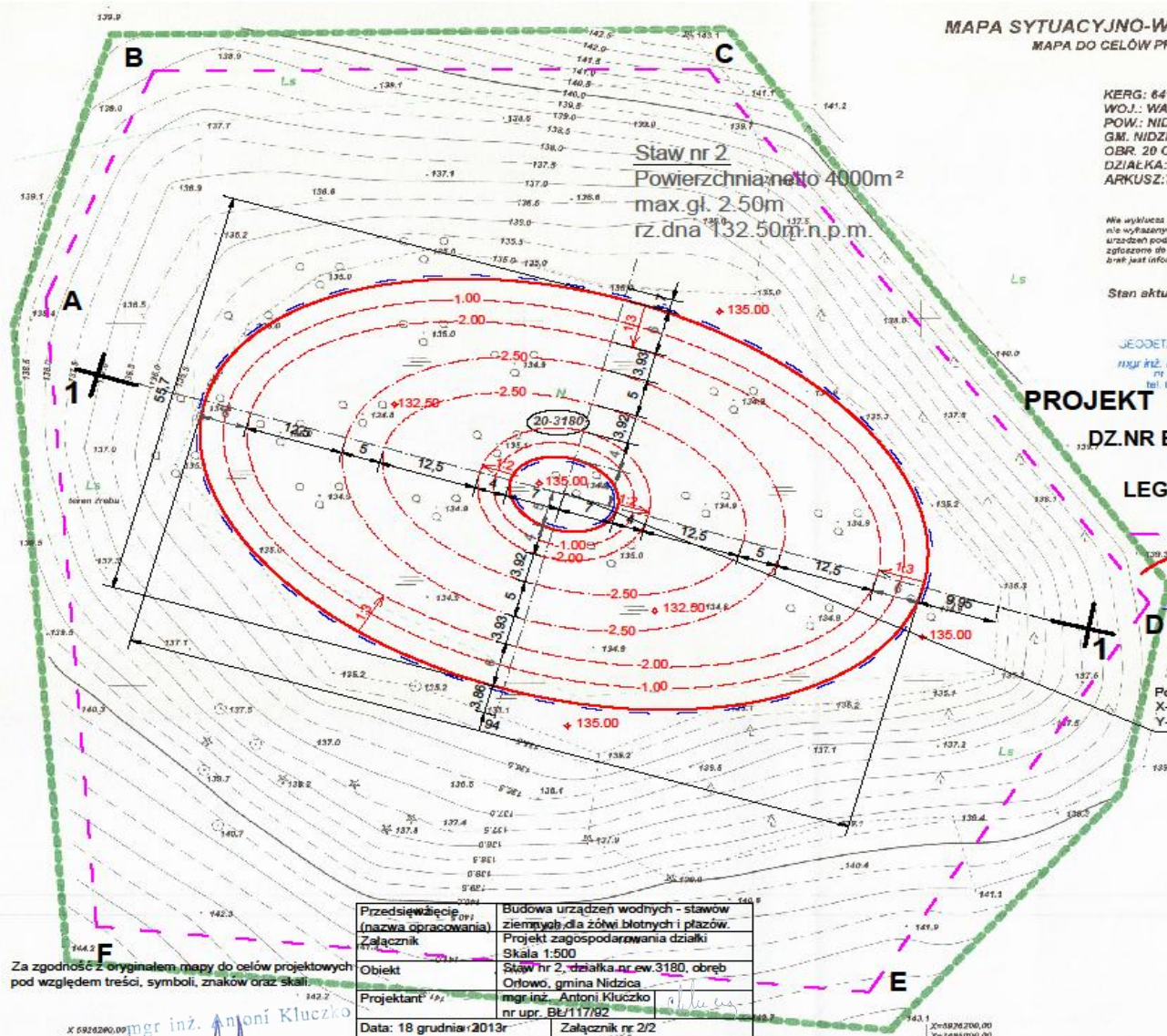
SKALA 1:500

LEGENDA:

- ABCDEF - granice lokalizacji inwestycji
- - - linia brzegowa stawu i max. zasięg lustra wody
- - - zasięg oddziaływania stawu (powierzchnia oddziaływania 4000m²; lokalizacja stawu i oddziaływania działki nr 3180, obręb Orłowo)

Położenie obiektu:
X-5926276.00
Y-7464955.00

STAROSTA NIDZICKI
POWIATOWY OŚRODEK DOKUMENTACJI
GŁÓDZIEŻYŃSKO-TOSZCZAŃCZEJ W NIDZICY
Załącznik nr 1 do projektu zagospodarowania działki nr 3180, obręb Orłowo, gm. Nidzica, woj. Warmińsko-Mazurskie, data: 21.05.2013
641.20.23/2013
Nadawca: Marek Masalski, Z.P. STROSTY
Marek Masalski
Kierownik Powiatowego Ośrodka Dokumentacji GłódzieżyŃsko-Toszczańczej w Nidzicy



Staw nr 2
Powierzchnia: netto 4000m²
max. gł. 2.50m
rz. dna 132.50m n.p.m.

Przedsięwzięcie (nazwa opracowania)	Budowa urządzeń wodnych - stawów ziemnych dla zówi błotnych i płazów.
Załącznik	Projekt zagospodarowania działki Skala 1:500
Obiekt	Staw nr 2, działka nr ew.3180, obręb Orłowo, gm. Nidzica
Projektant	mgr inż. Antoni Kluczek nr upr. BŁ/117/02
Data: 18 grudnia 2013r	Załącznik nr 2/2

Za zgodność z oryginałem mapy do celów projektowych pod względem treści, symboli, znaków oraz skali

mgr inż. Antoni Kluczek
upr. bud nr 117/02
liczba projektowania i obliczeń hydrologicznych w specjalności wodno-melioracyjnej bez ograniczeń

X=5926276,00
Y=7464955,00

MAPA SYTUACYJNO-WYSOKOŚCIOWA 1:500
MAPA DO CELÓW PROJEKTOWYCH

KERG: 651-125/2013
 WOJ.: WARMINSKO-MAZURSKIE
 POW.: NIDZICKI
 GM. NIDZICA
 OBR. 10 LIKUSY
 DZIAŁKA: 3166
 ARKUSZ: 7.201.16.14.4.3

PHU MARCIN MASALSKI
 ul. Włczyńskiego 15/6
 10-686 DLSZTYN
 tel. 609 654 910
 NIP: 5821540705, REGON: 281390741



Wszystkie dane istniejące w terenie innych
 niż wykonanych przez niniejszą ekipę
 urządzeń podziemnych, które nie były
 ogłoszone do inwentaryzacji lub o których
 brak jest informacji w urzędowych branżowych

Opisany w tytule plan 1:500, 1:2000
 Plan sytuacyjny i wysokościowy (z D.O.
 420061 Nr 10196/1034, wyodr. 26.1)
 wypracowany, rozpoznanie
 i opracowanie niniejszej mapy
 wypracowane w Starostwie Nidzickim

Stan aktualny na dzień: 08.05.2013 r.

GEODEZIA UPRAWNIENIONY
 mgr inż. Marcin Masalski
 nr upr. 21031
 tel. 609 654 910

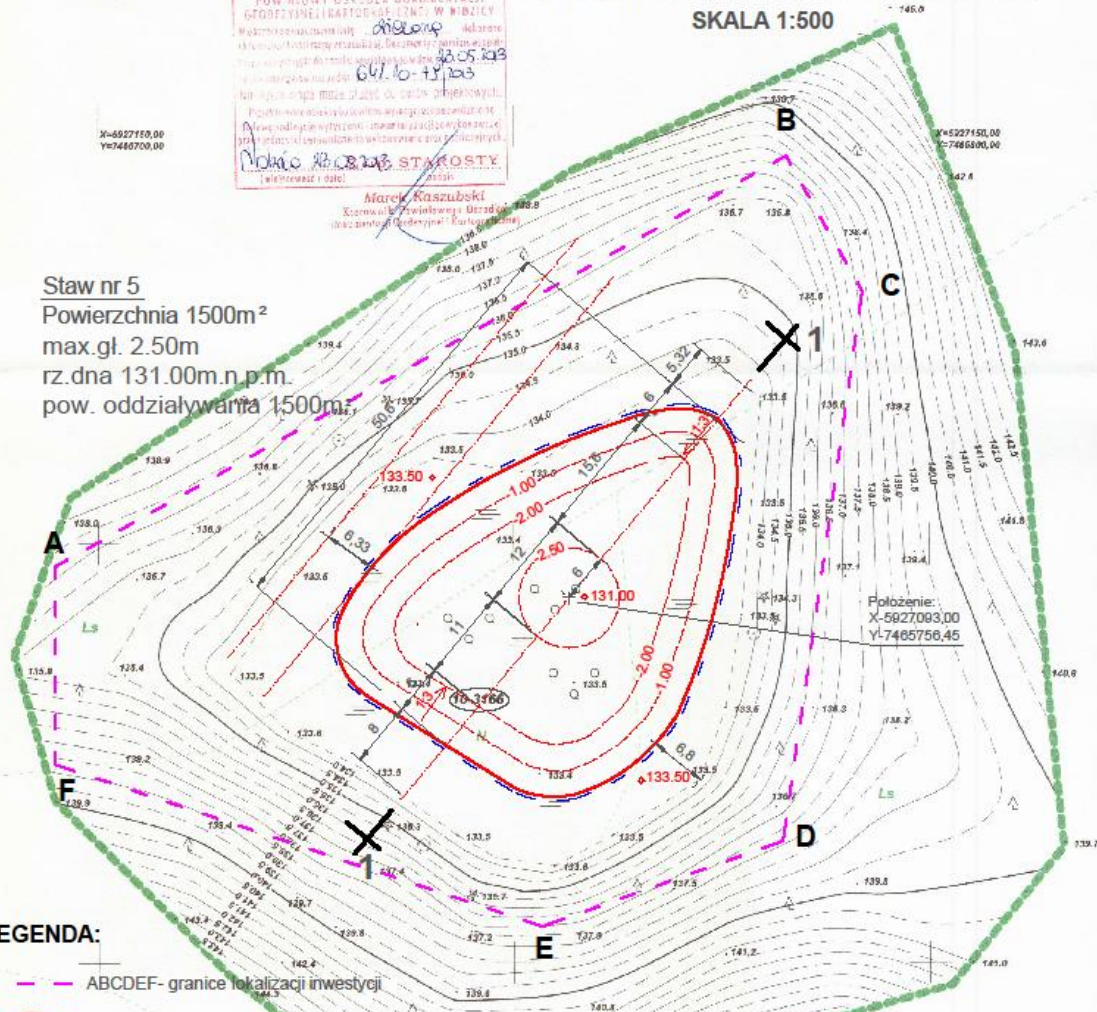
STAROSTA NIDZICKI
 POWIATOWY OŚRODEK DOKUMENTACJI
 GEODEZYJNEJ (KARTOGRAFICZNY) W NIDZICY
 Wzrost: 180 cm, waga: 75 kg, data urodzenia: 08.05.1973
 647.10-11.203
 Podpis: *Marcin Masalski*
Marcin Masalski
 Kierownik Powiatowego Ośrodka Dokumentacji Geodezyjnej i Kartograficznej w Nidzicy

PROJEKT ZAGOSPODAROWANIA DZIAŁKI

DZ.NR EW. 3166, OBRĘB LIKUSY - STAW NR 5

SKALA 1:500

Staw nr 5
 Powierzchnia 1500m²
 max.gł. 2.50m
 rz.dna 131.00m.n.p.m.
 pow. oddziaływania 1500m²



LEGENDA:

- ABCDEF- granice lokalizacji inwestycji
- - linia brzegowa stawu i maksymalny zasięg poziomy wody.
- - zasięg oddziaływania stawu (lokalizacja stawu i oddziaływania - dz nr 3166, obręb Likusy)

Za zgodność z oryginałem mapy do celów projektowych pod względem treści, symboli, znaków oraz skali.

Przedsięwzięcie (nazwa opracowania)	Budowa urządzeń wodnych - stawów ziemnych dla żółwi błotnych i płazów.
Załącznik	Projekt zagospodarowania działki Skala 1:500
Objekt	Staw nr 5, działka nr ew.3166, obręb Likusy, gmina Nidzica, powiat nidzicki.
Projektant	mgr inż. Antoni Kluczko nr upr. BŁ/117/92
Data: 18 grudnia 2013r	Załącznik nr 2/4

mgr inż. *Antoni Kluczko*

upr. bud nr 117/92, projektowania i obliczeń hydrologicznych w szczególności wodno-meteorologicznej bez ograniczeń

2. Projekt architektoniczno-budowlany.

A. Część opisowa.

2.1. Przeznaczenie i program użytkowy.

Realizacja inwestycji - budowa stawów ziemnych ma polepszyć warunki bytowania żółwi błotnych i płazów oraz utworzyć nowe miejsca. Przyczyni się również do ochrony środowiska naturalnego poprzez zwiększenie bioróżnorodności okolicznego terenu, utworzy miejsca rozrodu i bytowania gadów i płazów, poidła dla zwierząt, miejsca które mogą być zasiedlone przez ptaki wodne. Stworzy bazę żerową ptakom drapieżnym. Projektowane większe nachylenie skarp od strony północnej zapewnia lepsze nagrzewanie się wody na skarpach a przez to rozród i rozwój zwierząt wodnych.

2.2 Stan prawny terenu zajętego pod inwestycje.

Inwestycja zlokalizowana jest na działce o nr ew. 3180 w obrębie Orłowo i dz. nr 3166 w obrębie Likusy, gmina Nidzica, w powiecie nidzickim, stanowiących własność Skarbu Państwa w zarządzie Państwowego Gospodarstwa Leśnego Lasy Państwowe, Nadleśnictwo Nidzica. Oddziaływanie stawów ograniczy się wyłącznie do ich powierzchni i nie wystąpi ich oddziaływanie, w tym oddziaływanie szkodliwe na grunty sąsiednie - uprawy leśne Nadleśnictwa Nidzica, oraz na tereny będące własnością innych podmiotów lub osób. Zasięg oddziaływania wykreślono na mapach zagospodarowania działek w skali 1:500.

Powierzchnia oddziaływania dla poszczególnych stawów wynosi.

Lp.	Nazwa stawu	Powierzchnia oddziaływania (ha)	Usytuowanie oddziaływania (nr działki)	Właściciel
1	Staw nr 1	0.20	3180 obręb Orłowo	Wykaz właścicieli zawiera wypis z rejestru gruntów str. 19-20
2	Staw nr 2	0.40	3180 obręb Orłowo	
3	Staw nr 3	0.06	3180 obręb Orłowo	
4	Staw nr 4	0.09	3180 obręb Orłowo	
5	Staw nr 5	0.15	3166 obręb Likusy	
		Razem 0.90 ha		

2.3. Przepisy prawne.

- Ustawa z dnia 7 lipca 1994. prawo budowlane (Dz.U.2010 nr 243 poz.1623) z późn. zm.
- Ustawa z dnia 18 lipca 2001r. Prawo wodne (Dz. U. Nr 115, poz. 1229 z późn. zm.),tekst jednolity Dz.U.z 2012 r, poz. 145, 951, 1513 i z 21013 r poz, 21, 165.
- Rozporządzenie Ministra Transportu, Budownictwa i Gospodarki Morskiej z dnia 25 kwietnia 2012r w sprawie szczegółowego zakresu i formy projektu budowlanego (Dz.U. nr 0 z 2012 r., poz 462).
- Rozporządzenie Ministra Środowiska z dnia 24 lipca 2006r. w sprawie warunków, jakie należy spełnić przy wprowadzaniu ścieków do wód lub ziemi, oraz w sprawie substancji szczególnie szkodliwych dla środowiska wodnego (Dz. U. Nr 137 poz. 984 z późn. zm.)
- ustawy z dnia 27 kwietnia 2001 r o odpadach - tekst jednolity (Dz.U. z 2010r., nr 185, poz. 1243 z późn. zm.)
- Rozporządzenie Ministra Środowiska z dnia 16 czerwca 2007r. W sprawie warunków technicznych, jakim powinny odpowiadać budowle hydrotechniczne i ich usytuowanie (Dz.U. Nr 86, poz.579 z późn. zm.)
- Rozporządzenie Ministra Infrastruktury z dnia 12 kwietnia 2002r. w sprawie warunków technicznych, jakim powinny odpowiadać budynki i ich usytuowanie (Dz.U.nr 75, poz 690, z późn.zm

- Rozporządzenie Ministra Transportu, Budownictwa i Gospodarki Morskiej w sprawie ustalenia geotechnicznych warunków posadowienia obiektów budowlanych z dnia 25 kwietnia 2012 r. (Dz.U. z dnia 2012r., poz.463).
- Ustawa z dnia 27 kwietnia 2001r. Prawo ochrony środowiska (Dz.U. z dn.2008r. nr 25 poz.150 z późn.zm.)
- Rozporządzenie Rady Ministrów z dnia 9 listopada 2010 r. w sprawie określenia rodzajów przedsięwzięć mogących znacząco oddziaływać na środowisko (Dz. U. Nr 213 poz.1397 z późn.zm.)
- Ustawa z dnia 3 października 2008r. O udostępnieniu informacji o środowisku i jego ochronie, udziale społeczeństwa w ochronie środowiska oraz o ocenach oddziaływania na środowisko (Dz.U.nr 199 poz. 1227 z 2008r. z późn. zm.)

2.4 Wykorzystane materiały i opracowania.

- mapy topograficzne i ewidencyjne będące w zasobach Starosty nidzickiego.
- mapy zasadnicze w skali 1:500.
- wypisy i wyrisy z ewidencji gruntów.
- operat wodnoprawny na wykonanie inwestycji i szczególne korzystanie z wód z uprawomocnioną decyzją wodnoprawną.
- projekt budowlany stawów wykonany w ramach projektu „Ochrona żółwia błotnego w województwie warmińsko-mazurskim – etap I z 2010r.

2.5. Rozwiązania projektowe i podstawowe dane techniczne.

Stawy po wykonaniu robót przygotowawczych zostaną wykonane metodą wykopu. Grunt z wykopu zostanie rozplantowany warstwą grubości 20 cm w obszarze lokalizacji inwestycji poza obrębem dolinek w których usytuowano stawy. Tereny w bezpośrednim sąsiedztwie stawów są cenne przyrodniczo i nie mogą być podwyższone gruntem z wykopu. Nachylenie skarp stawów wynoszą od 1:2 od strony południowej do 1:3 od północy.

Dane techniczne przewidzianych do wykonania stawów.

a) stawu nr 1, na działce o nr ew.3180 w obrębie Orłowo o parametrach:

- powierzchnia stawu – 2000m²
- maksymalna głębokość – 2.50m
- rzędna terenu wokół stawu – 135.80 m.mpm.
- rzędna dna stawu – 133.30 m.npm.
- maksymalna pojemność – 3567 m³
- kubatura wykopu – 3567 m³
- maksymalny poziom wody – 135.80 m.npm.
- powierzchnia oddziaływania 2000m²

b) stawu nr 2, na działce o nr ew.3180 w obrębie Orłowo o parametrach:

- powierzchnia netto stawu – 4000m²
- maksymalna głębokość – 2.50m
- rzędna terenu wokół stawu – 135.00 m.mpm.
- rzędna dna – 132.50 m.npm.
- maksymalna pojemność - 7275m³
- kubatura wykopu – 7275 m³
- maksymalny poziom wody – 135.00 m.npm.
- powierzchnia oddziaływania 4000m²

c) stawu nr 3, na działce o nr ew.3180 w obrębie Orłowo o parametrach:

- powierzchnia stawu – 600m^2
- maksymalna głębokość – 2.50m
- rzędna terenu wokół stawu – 133.50 m.npm.
- rzędna dna – 131.00 m.npm.
- maksymalna pojemność - 843m^3
- kubatura wykopu – 843 m^3
- maksymalny poziom wody – 133.50 m.npm.
- powierzchnia oddziaływania 600m^2

d) stawu nr 4, na działce o nr ew.3180 w obrębie Orłowo o parametrach:

- powierzchnia stawu – 900m^2
- maksymalna głębokość – 2.50m
- rzędna terenu wokół stawu – 133.50 m.npm.
- rzędna dna – 131.00 m.npm.
- maksymalna pojemność - 1407m^3
- kubatura wykopu – 1407 m^3
- maksymalny poziom wody – 133.50 m.npm.
- powierzchnia oddziaływania 900m^2

e) stawu nr 5, na działce o nr ew.3166 w obrębie Likusy o parametrach:

- powierzchnia stawu – 1500m^2
- maksymalna głębokość – 2.50m
- rzędna terenu wokół stawu – 133.50 m.npm.
- rzędna dna – 131.00 m.npm.
- maksymalna pojemność - 2423m^3
- kubatura wykopu - 2423m^3
- maksymalny poziom wody – 133.50 m.npm.
- powierzchnia oddziaływania 1500m^2

Pobór wód gruntowych i opadowych służących do napełnienia stawów wyniesie:

- maksymalna roczna ilość wody w I sezonie do napełnienia stawów – 15515 m^3 .
- coroczne uzupełnienie strat na parowanie w okresie marzec - październik - 6340 m^3 .

Wielkość parowania z otwartego lustra wody ustalono wg formuły Schmucka. Obliczenia zamieszczono w operacie wodno prawnym. Straty z tytułu parowania będą pokrywane poprzez dopływ wód gruntowych.

KUBATURA WYKOPU STAWÓW

STAW NR 1

Przekrój (głębokość stawu)	Stacja Odległość średnia (m)	Przekrój projektowany		Kubatura wykopu (m ³)	Uwagi
		Pow.przekroju (m ²)	Pow.wykopu (m ²)		
0+00	0.50	2000	452	226	
-1+00		1548			
-2.00	1.50	1153	395	592	
-2.50	2.25		620	533	1199
-2.50	2.50		620	1550	
-2.50			Razem 2000	Razem 3567	

STAW NR 2

Przekrój (głębokość stawu)	Stacja Odległość średnia (m)	Przekrój projektowany		Kubatura wykopu (m ³)	Uwagi
		Pow.przekroju (m ²)	Pow.wykopu (m ²)		
0+00	0.50	-	765	382	
-1+00		-			
-2.00	1.50	-	733	1100	
-2.50	2.25		-	1851	4165
-2.50	2.50	-	651	1628	
-2.50			Razem 4000	Razem 7275	

STAW NR 3

Przekrój (głębokość stawu)	Stacja Odległość średnia (m)	Przekrój projektowany		Kubatura wykopu (m ³)	Uwagi
		Pow.przekroju (m ²)	Pow.wykopu (m ²)		
0+00	0.50	600	218	109	
-1+00		382			
-2.00	1.50	202	180	270	
-2.50	2.25		40	162	364
-2.50	2.50		40	100	
-2.50			Razem 600	Razem 843	

STAW NR 4

Przekrój (głębokość stawu)	Stacja Odległość średnia (m)	Przekrój projektowany		Kubatura wykopu (m ³)	Uwagi
		Pow.przekroju (m ²)	Pow.wykopu (m ²)		
0+00	0.50	900	261	130	
-1+00		639			
-2.00	1.50	416	223	335	
-2.50	2.25	86	330	742	
-2.50	2.50		86	200	
			Razem 900	Razem 1407	

STAW NR 5

Przekrój (głębokość stawu)	Stacja Odległość średnia (m)	Przekrój projektowany		Kubatura wykopu (m ³)	Uwagi
		Pow.przekroju (m ²)	Pow.wykopu (m ²)		
0+00	0.50	1500	405	202	
-1+00		1095			
-2.00	1.50	735	360	540	
-2.50	2.25	113	622	1399	
-2.50	2.50		113	282	
			Razem 1500	Razem 2423	

Łącznie powierzchnia wykopu (stawów) – 9000m²

Łącznie kubatura wykopu – 15515m³

2.6. Warunki geotechniczne i posadowienie budowli.

Zgodnie z Rozporządzeniem Ministra Transportu, Budownictwa i Gospodarki Morskiej z dnia 25 kwietnia 2012r. w sprawie ustalenia geotechnicznych warunków posadowienia obiektów budowlanych (Dz.U. z dnia 25 kwietnia 2012r., poz. 463) warunki gruntowe proste. Stawy stanowią wykop ziemny, dlatego nie ustala się kategorii geotechnicznej obiektu budowlanego. Projektowane nachylenia skarp stawów zapewniają ich stateczność.

2.7. Technologia wykonania robót i uwagi dla wykonawcy.

Przed przystąpieniem do wykonania robót wykonawca zobowiązany jest zapewnić geodezyjne wytyczenie projektowanych obiektów a po ich wykonaniu geodezyjną inwentaryzację.

Przyjęta przez projektanta technologia wykonania robót została dostosowana do warunków terenowych jest dyrektywna w oparciu o katalogi KNNR i KNR. Wykonawca przed przystąpieniem do robót powinien zapoznać się z treścią uzgodnień i stosować się do zamieszczonych tam uwag, zaleceń i nakazów. Wszystkie roboty należy wykonać zgodnie z rysunkami, projektem budowlanym, specyfikacją techniczną, obowiązującymi normami i wszystkimi decyzjami i postanowieniami dotyczącymi projektu.

2.8. Wskazania dotyczące wykonania i odbioru robót.

Zakres prac budowlanych obejmuje:

- wytyczenie obiektów
- roboty przygotowawcze
- wykop koparkami czaszy stawów z odkładem
- ręczny dokop i formowanie skarp stawów
- przemieszczenie gruntu i rozplantowanie warstwą 20 cm w sposób nie zmieniający konfiguracji terenu.
- uporządkowanie terenu budowy łącznie z likwidacją kolein

Odbiór robót należy dokonać w oparciu o:

- projekt budowlany i wykonawczy
- specyfikację techniczną wykonania i odbioru robót.
- obowiązujące warunki techniczne wykonania i odbioru robót

mgr inż. Antoni Kluczko
upr. bud. nr 1234567890 i projektowania
i obliczeń hydraulicznych w szczególności
wodno-melioracyjnej bez ograniczeń

Kopia mapy ewidencyjnej
w skali 1:10000

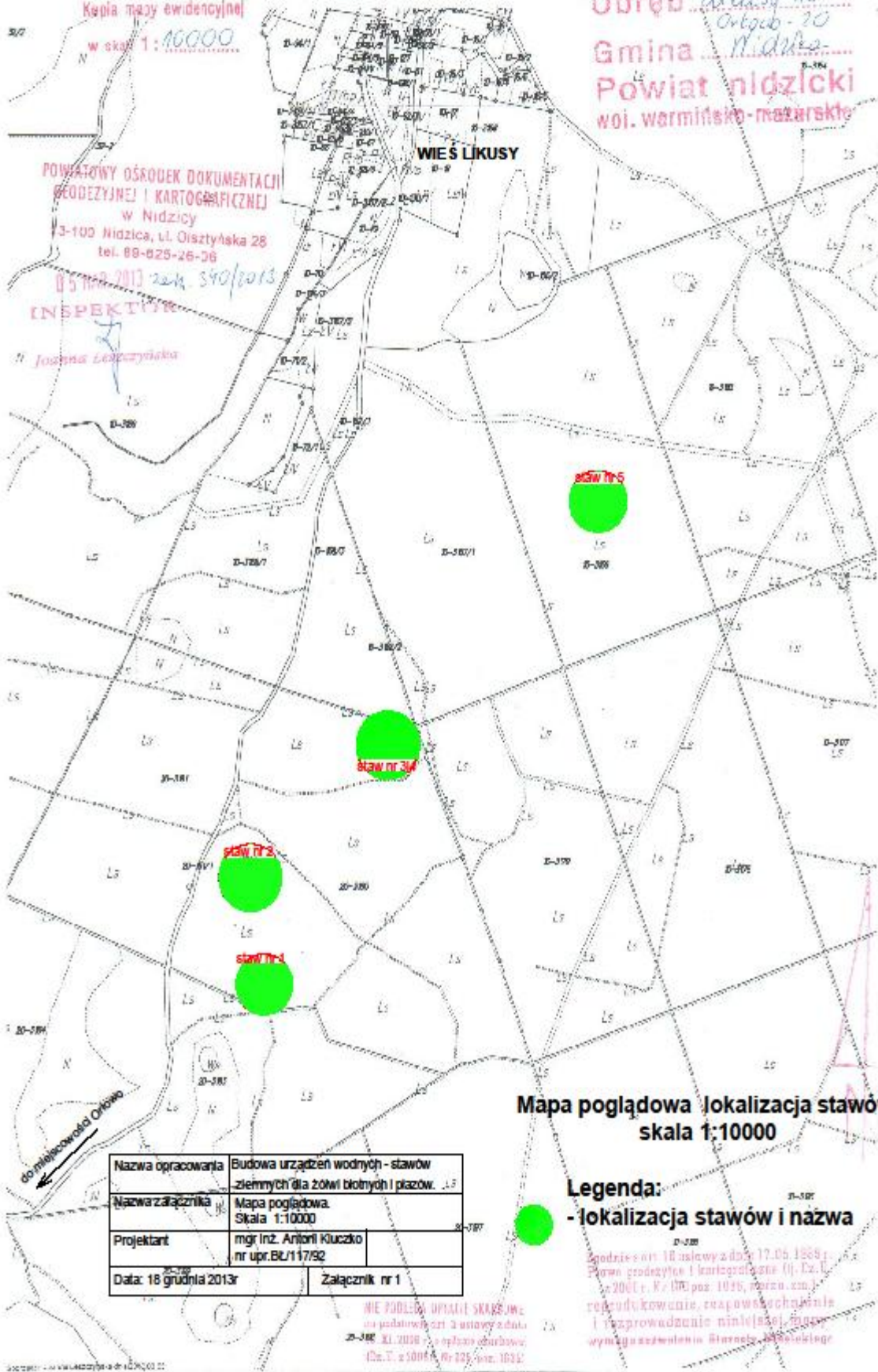
Obręb *dikusy-10*
Ortob-20
Gmina *Nidzica*
Powiat **niedzicki**
woj. **warmińsko-mazurskie**

POWIATOWY OŚRODEK DOKUMENTACJI
GEODEZYJNEJ I KARTOGRAFICZNEJ
w Nidzicy
3-100 Nidzica, ul. Olsztyńska 28
tel. 89-825-26-36

05 MAR 2013 22:4 540/2013
INSPEKTOR

mgr inż. Joanna Łopczyńska

WIEŚ LIKUSY



Mapa poglądowa lokalizacja stawów
skala 1:10000

Nazwa opracowania	Budowa urządzeń wodnych - stawów ziemnych dla zówi błotnych i płazów.
Nazwa załącznika	Mapa poglądowa. Skala 1:10000
Projektant	mgr inż. Antoni Kluczek nr upr. Bz/117/92
Data: 18 grudnia 2013r	Załącznik nr 1

Legenda:
- lokalizacja stawów i nazwa

Zgodnie z art. 18 ustawy z dnia 17.05.1989 r. Prawo geodezyjne i kartograficzne (tj. Dz. U. z 2002 r. Nr 170 poz. 1498, z późn. zm.) reprodukcje, rozpowszechnianie i rozprowadzenie niniejszej mapy wymaga zezwolenia Starosty Mazowieckiego

WIE PODLEGA OPŁACIE SKARBUJĄCEJ
na podstawie art. 3 ustawy z dnia
28.08.2000 r. o opłacie skarbowej
(Dz. U. z 2000 r. Nr 225, poz. 1833)

Karta mapy ewidencyjnej
w skali 1:5000

Obwód Likusy
Ark. Nr 1

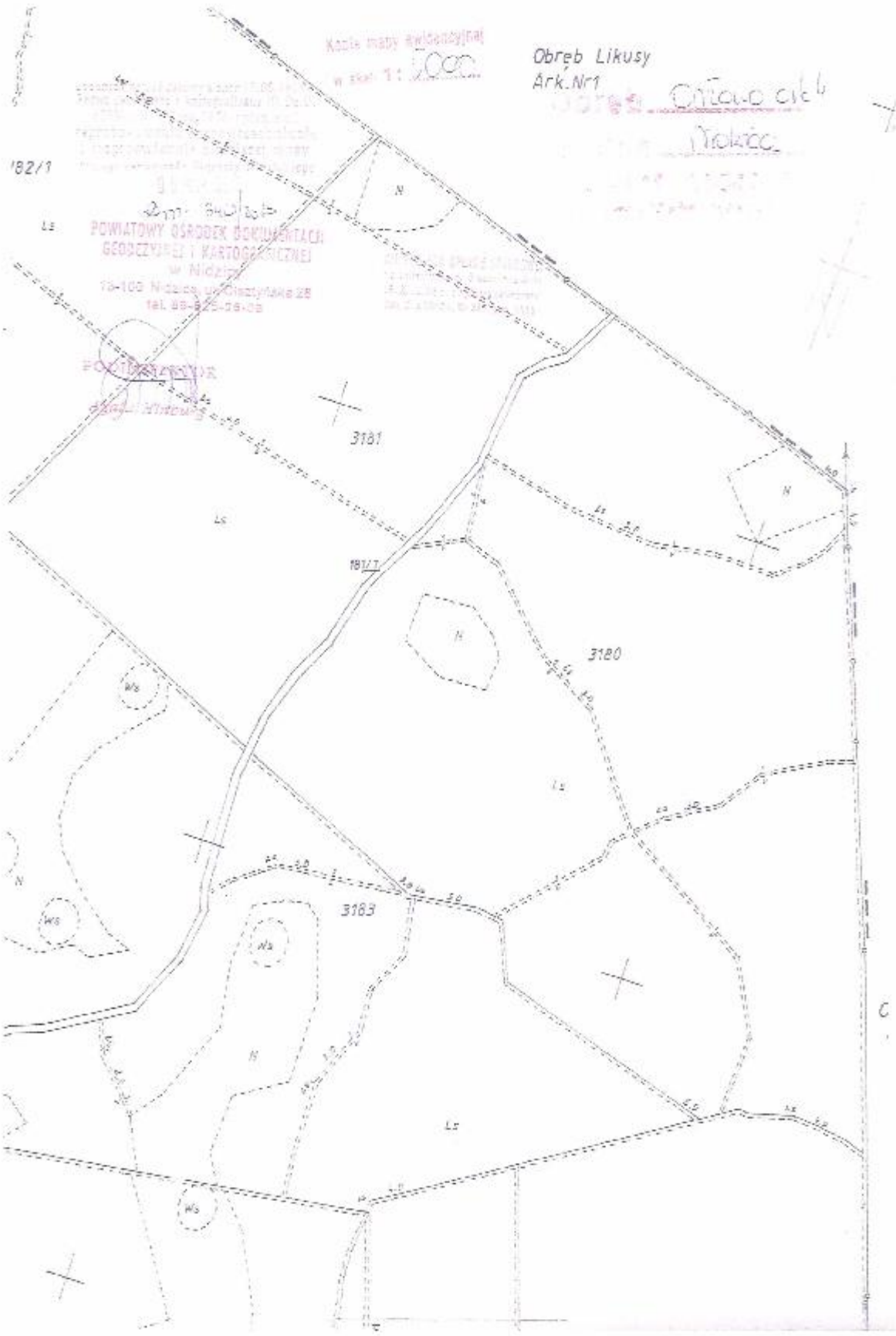
Orłowo ciek
Mokoc

182/1

LE

POWIATOWY OŚRODEK ORIENTACJI
GEODEZYJNEJ I KARTOGRAFICZNEJ
w Nidzicy
19-100 Nidzica ul. Główna 28
tel. 88-325-26-09

POWIATOWY OŚRODEK
GEODEZYJNEJ I KARTOGRAFICZNEJ



PROFESOR
Agata Hluburg

6 km 240 108
POWIATOWY OŚRODEK DOKUMENTACJI
GEODEZYJNEJ I KARTOGRAFICZNEJ
w Nidzicy
13-100 Nidzica, ul. Olsztyńska 28
tel. 86-625-26-06

Zgodnie z art. 13 ustawy z dnia 17.05.1989 r.
Prawo geodezyjne i kartograficzne (tj. Dz.U.
z 2000 r., Nr 100 poz. 1088, z późn. zm.)
reprodukowanie, rozpowszechnianie
i rozprowadzanie niniejszej mapy
wymaga zezwolenia Starosty Nidzickiego

Kopia mapy ewidencyjnej
w skali 1:5000

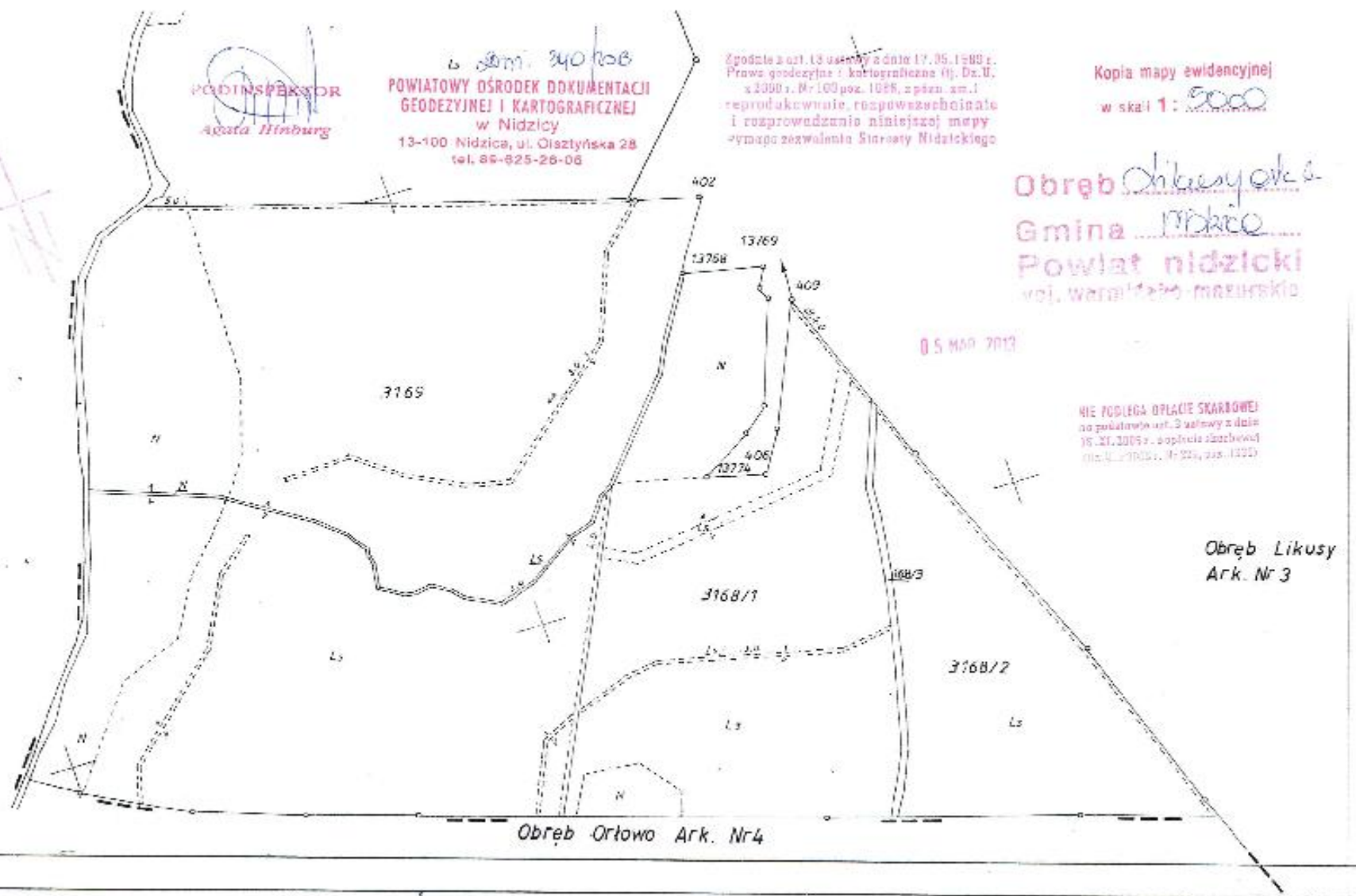
Obwód *Chikiesy Ark. 6*
Gmina *Mikie*
Powiat nidzicki
voj. warmińsko-mazurskie

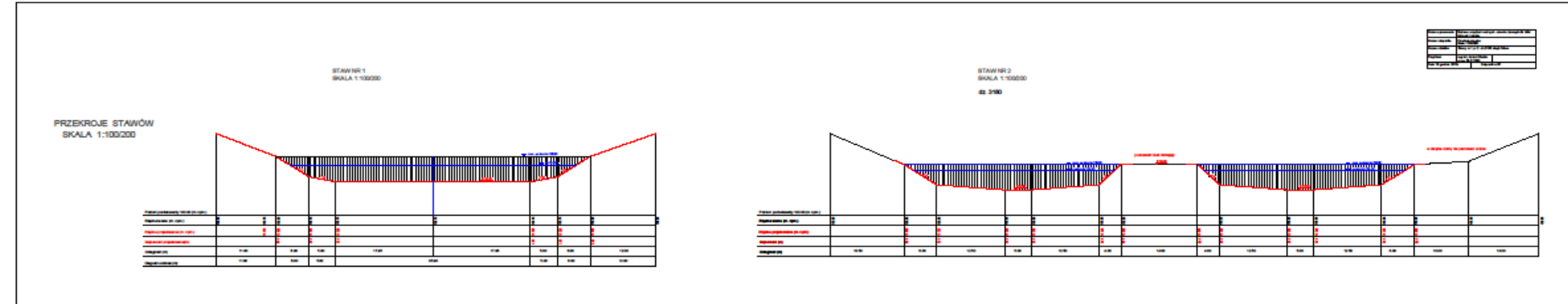
05 MAR 2013

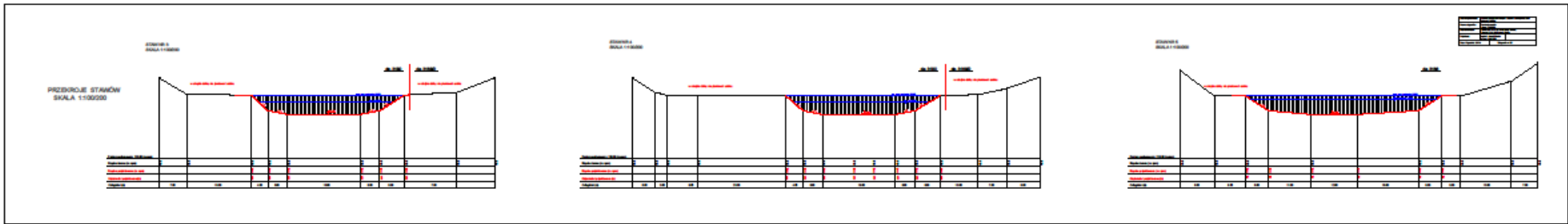
NIE PODLEGA OPŁACIE SKARBOWEJ
na podstawie art. 9 ustawy z dnia
16.01.2009 r. o opłacie skarbowej
(Dz.U. z 2009 r., Nr 20, poz. 1333)

Obwód *Likusy*
Ark. Nr 3

Obwód *Orłowo* Ark. Nr 4







STAROSTWO POWIATOWE

13-100 Nidzica

ul. Traugutta 23

tel./fax 89-625-32-79

Nr kancelaryjny : G.6821.1. *1622* 2013

Województwo : WARMIŃSKO-MAZURSKIE

Powiat : NIDZICKI

Jednostka ewidencyjna : NIDZICA - obszar wiejski

Obwód : 20 ORLOWO

Skrócony wypis z rejestru gruntów
z dnia: 2013-03-05

lp.	NrCb	Nr działki		Księga wiecz.	Ch	Udział	właściciel / władający	Oznaczenie użytku	pow. uż. [ha]	pow. dz. [ha]
		Ark.								
1	20	0160	4	KW 4114/0015/1757	WL	1/1	SKARB PAŃSTWA	Lp	37,93	38,93
					2412	1/1	NADLEŚNICTWO NIDZICA DROGOWA SA: NIDZICA	N	1,00	

Składają: Czysta Danka

38,93 ha

NIE PODLEGA OPŁACIE SKARBOWE.

nie podlega opł. z ustawy z dnia

16. XI.2006 r. o opłacie skarbowej)

(Dz. U. z 2006 r. Nr 255, poz. 1835)

Z up. STAROSTY

[Signature]
mgr inż. *[Signature]* Stawarska
z-ca KIEROWNIKA WYDZIAŁU
Geodezji i Gospodarki Nieruchomościami

Udokument ten nie spełnia wymagań określonych w Rozporządzeniu Ministra Rozwoju Regionalnego i Budownictwa z dnia 29.08.2007r. w sprawie ewidencji gruntów i budynków (Dz. U. Nr 39, poz. 431) oraz w odnośnych standardach technicznych

STAROSTWO POWIATOWE

13-100 Nidzica
ul. Traugutta 23
tel./fax 89-625-32-79

Nr kancelaryjny: G.8621.1. *262-3* .2013

Województwo: WARMIŃSKO-MAZURSKIE

Powiat: NIDZICKI

Jednostka ewidencyjna: NIDZICA - obszar wiejski

Obręb: 10 LIKUSY

Skrócony wypis z rejestru gruntów
z dnia: 2013-03-05

lg.	NrOb	Nr działki		Księga wiecz.	Ch	Udział	właściciel / władający	Oznaczenie użytku	pow. uż. [ha]	pow. dz. [ha]
		Ark.								
1	10	266	2	KW OLINOD001226105	WL	1/1	SKARB PAŃSTWA	1a	25,46	25,80
		ZARZ			1/1	NADLEŚNICTWO NIDZICA DĘBOWA ZA. - NIDZICA	N	0,34		
2	10	267	3	KW OLINOD001226112	WL	1/1	SKARB PAŃSTWA	1a	15,19	25,19
		ZARZ			1/1	NADLEŚNICTWO NIDZICA DĘBOWA ZA. - NIDZICA				
3	10	268	1	KW OLINOD001226116	WL	1/1	SKARB PAŃSTWA	1a	7,18	7,18
		ZARZ			1/1	NADLEŚNICTWO NIDZICA DĘBOWA ZA. - NIDZICA				

58,17 ha

Skreślił: Grazyna Buska

Document ten nie spełnia wymagań określonych w Rozporządzeniu Ministra Rozwoju Regionalnego i Turystyki z dnia 29.03.2017r. w sprawie zwalencji gruntów i budynków (Dz. U. Nr 18, poz. 454) oraz w obowiązujących standardach technicznych

Z WYDZIAŁU STAROSTY
[Signature]
mgr inż. *[Signature]* Skwaraska
I CO KIEROWNIKA WYDZIAŁU
Ludzie!! Szczęść! Niechom się dzieje!

! PODLEGA OPŁACI SKARBOWE!
zgodnie z art. 9 ustawy z dnia 19.01.2006r. o opłacie skarbowej (Dz. U. z 2006r. Nr 225, poz. 1633)

3. INFORMACJE DO PLANU BIOZ

Zadanie inwestycyjne: Budowy urządzeń wodnych – stawów ziemnych dla zółwi błotnych i płazów

położonych na dz. nr 3180 w obrębie Orłowo i 3166 w obrębie Likusy
gmina Nidzica
powiat nidzicki
województwo warmińsko - mazurskie

Investor: Polskie Towarzystwo Ochrony Ptaków
ul.Kolejowa – Wejmutka,

Opracował
mgr inż. Antoni Kluczko
upr.bud. BŁ/117/92

mgr inż. Antoni Kluczko
upr. bud. nr BŁ/117/92 do projektowania
i obliczeń hydraulicznych w specjalności
wodno-melioracyjnej bez ograniczeń

Białystok, 18 grudnia 2013r.

1. Zakres całego zamierzenia budowlanego oraz kolejność wykonania robót.

Zakres robót, których dotyczy informacja obejmuje :

- roboty przygotowawcze.
- wykopy czaszy stawów.
- wykonanie skarp o projektowanym nachyleniu.
- przemieszczenie mas ziemnych i ich rozplantowanie.
- plantowanie dna stawów i skarp.
- uporządkowanie terenu.

2. Wykaz istniejących obiektów budowlanych.

Na występują.

3. Wskazanie elementów zagospodarowania terenu, które mogą stwarzać zagrożenie bezpieczeństwa i zdrowia ludzi.

Na terenie inwestycji brak jest infrastruktury technicznej , sieci podziemnej i nadziemnej uzbrojenia terenu, dlatego zagrożenia nie wystąpią.

4. Wskazania dotyczące przewidywanych zagrożeń występujących podczas realizacji robót budowlanych, określające skalę i rodzaj zagrożeń oraz miejsce i czas ich występowania.

Zagrożenia wiążą się z zakresem i charakterem wykonywanych robót. Szczególną ostrożność należy zachować:

- przy pracach w pobliżu sprzętu mechanicznego w tym w pobliżu spycharek, koparek oraz przy robotach transportowych.
- przy pracach w pobliżu wykopów, gdzie występuje niebezpieczeństwo upadku do wykopu i poślizgnięcia się na pochyleniach i skarpach.

5. Wskazanie sposobu prowadzenia instruktażu pracowników przed przystąpieniem do realizacji robót szczególnie niebezpiecznych.

Przed przystąpieniem do wykonywania pracy należy przeprowadzić instruktaż stanowiskowy, który powinien zapoznać uczestników szkolenia z zagrożeniami występującymi na określonym stanowisku pracy, sposobami ochrony przed zagrożeniami oraz metodami bezpiecznego wykonywania pracy na stanowiskach, przez osoby kierujące pracownikami wyznaczonymi przez pracodawcę. Odbycie przez pracownika instruktażu stanowiskowego powinno być potwierdzone przez pracownika na piśmie oraz odnotowane w aktach osobowych pracownika.

6. Wskazanie środków technicznych i organizacyjnych zapobiegających niebezpieczeństwu wynikającemu z wykonania robót budowlanych w strefach szczególnego zagrożenia zdrowia lub w ich sąsiedztwie, w tym zapewniających bezpieczną i sprawną komunikację, umożliwiającą szybką ewakuację na wypadek pożaru, awarii i innych zagrożeń.

Przy wykonywaniu powyższej inwestycji nie występują strefy szczególnego zagrożenia zdrowia lub w ich sąsiedztwie. W przypadku wystąpienia zagrożenia należy udzielić pierwszej pomocy. W miejscu budowy powinna znajdować się przenośna apteczka i zapewniony przez kierownictwo budowy dostępny środek lokomocji. Miejsca prowadzenia robót powinny być oznaczone tablicami:

- teren budowy wstęp wzbroniony
- uwaga roboty budowlane, głębokie wykopy.
- uwaga na prace sprzętu budowlanego

mgr inż. Antoni Kluczek
upr. bud. nr 1234567890
i obliczeń hydraulicznych w specjalności
wodno-melioracyjnej bez ograniczeń

BURMISTRZ NIDZICY

13-100 Nidzica, Pl. Wolności 1
woj. warmińsko-mazurskie
tel. (0049) 625-07-10, fax 625-07-11

Tel. 6733.97.2013

Nidzica, 30 lipca 2013 r.

DECYZJA NR 14/P//2013
o lokalizacji inwestycji celu publicznego

Na podstawie art. 4 ust. 2 pkt 1, art. 50 ust. 1 i 4; art. 51 ust. 1 pkt 2, art. 52 i art. 54 ustawy z dnia 27 marca 2003 r. o planowaniu i zagospodarowaniu przestrzennym (tj. Dz. U z 2012r. poz. 647, z późn. zm.) oraz art. 104 ustawy z dnia 14 czerwca 1960 r. – Kodeks Postępowania Administracyjnego (tj. Dz. U z 2013 r. poz. 267), po rozpatrzeniu wniosku z dnia 20.06.2013 r., Polskiego Towarzystwa Ochrony Ptaków, z reprezentowanego przez Prezesa Tomasza Kulakowskiego Wiceprezesa Przemysława Bielickiego

ustalam lokalizację inwestycji celu publicznego

dla działki nr 3180 w obrębie Orłowo i działki nr 3166 w obrębie Likusy na rzecz Polskiego Towarzystwa Ochrony Ptaków z ślądziwą w Białowieży, ul. Kolejowa-Wejmutka, dla zamierzenia inwestycyjnego polegającego na budowie urządzeń wodnych – stawów ziemnych – sztuk 5, dla żółwi błotnych i płazów w ramach projektu „Ochrona żółwia błotnego w województwie warmińsko-mazurskim – etap 2”

1. Ustalenia dotyczące rodzaju inwestycji:

Urządzenia wodne – stawy ziemne.

2. Warunki i wymagania dotyczące ładunku przestrzennego.

Budowa pięciu stawów ziemnych:

- staw nr 1 o powierzchni do 2500m² i głębokości do 2,50m na działce nr ewid. 3180 - Orłowo;
- staw nr 2 o powierzchni do 5000m² i głębokości do 2,50m na działce nr ewid. 3180 - Orłowo;
- staw nr 3 o powierzchni do 700m² i głębokości do 2,50m na działce nr ewid. 3180 - Orłowo;
- staw nr 4 o powierzchni do 900m² i głębokości do 2,50m na działce nr ewid. 3180 - Orłowo;
- staw nr 5 o powierzchni do 1600m² i głębokości do 2,50m na działce nr ewid. 3166 - Likusy;

3. Ustalenia dotyczące obsługi w zakresie komunikacyjnej i infrastruktury:

3.1. Ustalenia dotyczące obsługi w zakresie komunikacyjnej

- obsługa komunikacyjna działki - z drogi publicznej powiatowej, poprzez drogi wewnętrzne (leśne)
- lokalizacja miejsc postojowych – nie dotyczy.

6.2 Ustalenia dotyczące obsługi w zakresie infrastruktury technicznej: nie dotyczy

4. Ustalenia dotyczące ochrony środowiska, przyrody i krajobrazu:

- projektowana inwestycja nie zalicza się przedsięwzięć mogących zawsze znacząco oddziaływać na środowisko ani do przedsięwzięć mogących potencjalnie znacząco oddziaływać na środowisko w rozumieniu przepisów Rozporządzenia Rady Ministrów z dnia 09.11.2010r. w sprawie przedsięwzięć mogących znacząco oddziaływać na środowisko (Dz. U. Nr 213, poz. 1397); i nie wymaga postępowania z zakresu uzyskania decyzji o środowiskowych uwarunkowaniach realizacji inwestycji.
- zgodnie z ustawą z dnia 27 kwietnia 2001 r. – Prawo Ochrony Środowiska (Dz.U. z 2008r. Nr 25, poz. 150 z późn. zm.), inwestycja musi być realizowana w sposób zapewniający maksymalne ograniczenie oddziaływania na środowisko.
- Teren planowanej inwestycji leży na obszarze chronionego krajobrazu, w odniesieniu do którego mają zastosowanie przepisy ustawy z dnia 16 kwietnia 2004r. o ochronie przyrody (Dz.U. z 2004r. Nr 92, poz. 880 z późn. zm.) oraz przepisy wykonawcze do tej ustawy, w tym przepisy Uchwały Nr XV/284/12 Sejmiku Województwa Warmińsko-Mazurskiego z dnia

27 marca 2012r. w sprawie wyznaczenia Obszaru Chronionego Krajobrazu Puszczy Napiwodzko-Ramuckiej (Dz. Urz. Woj. Warm.Maz z dnia 07 maja 2012r., poz. 1450) ;

- teren planowanej inwestycji leży w granicach:
 - a) obszaru specjalnej ochrony ptaków Natura 2000 „Puszcza Napiwodzko-Ramucka” (kod obszaru: PLB280007),
 - b) obszaru mającego znaczenie dla Wspólnoty tzn. „Ostoja Napiwodzko-Ramucka” (kod obszaru: PLH280052) w odniesieniu do których mają zastosowanie przepisy Ministra Środowiska z dnia 12 stycznia 2011 r. w sprawie obszarów specjalnej ochrony ptaków Natura 2000 (Dz.U. Nr 25, poz. 133 z późn. zm.);
- przy projektowaniu inwestycji należy uwzględnić ochronę środowiska na obszarze prowadzenia prac, a szczególności ochronę gleby, zieleni, naturalnego ukształtowania terenu i stosunków wodnych wynikające z przepisów szczegółowych w tym: ustawy z dnia 18 lipca 2011r. Prawo wodne (tj. Dz.U. z 2012 r., poz.145 z późn. zm.) oraz ustawy z dnia 27 kwietnia 2001r. o odpadach (Cz. U. z 2010r., Nr 185, poz.1243 z późn. zm.)
- Projektowane stawy mają zostać wykonane metodą wykopu w miejscach, które są obniżeniami terenu. Grunt z wykopu zostanie usunięty poza obręb miejsca robót i rozplantowany warstwą grubości 20cm.
- Stawy nie będą połączone z żadnymi wodami powierzchniowymi, rowami oraz urządzeniami melioracji wodnych.
- Stawy docelowo zasilane będą wodami gruntowymi oraz z wodami z opadów atmosferycznych.
- Projektowane urządzenia – stawy ziemne nie należą do urządzeń piętrzących
- Poszczególne stawy usytuowane będą od siebie w znacznej odległości i nie będzie występować ich skumulowane oddziaływanie.
- Planowana inwestycja nie spowoduje zagrożeń dla środowiska, nie będzie emitowała hałasu, nie będzie wytwarzała ścieków, odpadów i zanieczyszczeń.
- Planowana inwestycja nie będzie wpływała negatywnie na zdrowie ludzi i zwierząt oraz obniży walorów estetycznych i krajobrazowych terenu przyległego.

5. Ustalenia dotyczące ochrony dziedzictwa kulturowego i zabytków oraz dóbr kultury współczesnej.

Działki nie są objęte ochroną konserwatorską w myśl ustawy z dnia 23 lipca 2003r. o ochronie zabytków i opiece nad zabytkami (Dz.U. z 2003r. Nr 182, poz. 1568 z późn. zm.) za wyjątkiem art. 33 tej ustawy (któ w trakcie prowadzenia robót budowlanych lub ziemnych odkrył przedmiot, co do którego istnieje przypuszczenie, że jest on zabytkiem, jest obowiązany: wstrzymać wszelkie roboty mogące uszkodzić lub zniszczyć odkryte przedmioty, zabezpieczyć, przy użyciu dostępnych środków, ten przedmiot i miejsce jego odkrycia, niezwłocznie zawiadomić o tym Wojewódzkiego Konserwatora Zabytków w Olsztynie, a jeśli to niemożliwe, Burmistrza Nidzicy.

6. Wymagania dotyczące ochrony interesów osób trzecich.

- wnioskowaną inwestycję należy projektować i realizować w sposób zapewniający spełnienie wymagań określonych w art. 5 ust. 1 i 2 ustawy z dnia 7 lipca 1994 r. Prawo Budowlane (tj. Dz. U. z 2010 r. nr 243, poz. 1623 z późn. zm.);
- projekt budowlany należy sporządzić w sposób zapewniający ochronę interesów osób trzecich obejmującą w szczególności: zapewnienie dostępu do drogi publicznej, ochronę przed pozbawieniem możliwości korzystania z wody, kanalizacji, energii elektrycznej i ciepłej oraz środków łączności, ochronę przed uciążliwościami powodowanymi przez hałas, wibracje, zakłócenia elektryczne, promieniowanie, ochronę przed zanieczyszczeniem powietrza, wody lub gleby.

7. Ustalenia dotyczące granic i sposobów zagospodarowania terenów lub obiektów podlegających ochronie, ustalonych na podstawie odrębnych przepisów:

- w zakresie ochrony obiektów budowlanych na terenach górniczych nie mają zastosowania w sprawie przepisy odrębne,
- w zakresie ochrony obiektów budowlanych na terenach narażonych na niebezpieczeństwo

- powodzi nie mają zastosowania w sprawie przepisy odrębne,
- w zakresie ochrony obiektów budowlanych na terenach zagrożonych osuwaniem się mas ziemnych nie mają zastosowania w sprawie przepisy odrębne,
- w zakresie ochrony gruntów rolnych i leśnych nie mają zastosowania w sprawie przepisy odrębne.

8. Warunki i szczegółowe zasady zagospodarowania terenu oraz jego zabudowy wynikające z przepisów odrębnych:

Projektowana inwestycja nie jest sprzeczna z innymi przepisami odrębnymi.

9. Warunki wynikające z przepisów szczególnych:

- Dokumentacja powinna być zgodna z obowiązującymi przepisami ustawy z dnia 7 lipca 1994 r. – Prawo budowlane (tj. Dz. U. z 2010 r. nr 243, poz. 1623 z późn. zm.);
- Projekt budowlany musi spełniać wymagania określone w Rozporządzeniu Ministra Transportu, Budownictwa i Gospodarki Morskiej z dnia 25 kwietnia 2012r. w sprawie szczegółowego zakresu i formy projektu budowlanego (Dz. U. z 2012r., poz. 462);
- Projekt budowlany musi spełniać warunki zawarte w:
 - Rozporządzeniu Ministra Infrastruktury z dnia 12 kwietnia 2002 r. w sprawie warunków technicznych, jakim powinny odpowiadać budynki i ich usytuowanie (Dz. U. Nr 75, poz. 690, z późn. zm.);
 - Projekt zagospodarowania terenu należy sporządzić na kopii aktualnej mapy zasadniczej zgodnie z Rozporządzeniem Ministra Gospodarki Przestrzennej i Budownictwa z 21 lutego 1995 r. w sprawie rodzaju i zakresu opracowań geodezyjno – kartograficznych oraz czynności geodezyjnych obowiązujących w budownictwie (Dz. U. Nr 25 z 1995 r., poz. 133);
 - Zachować przepisy Rozporządzenia Ministra Transportu, Budownictwa i Gospodarki Morskiej z dnia 25 kwietnia 2012 r. (Dz. U. z 2012 r., poz. 463) w sprawie ustalania geotechnicznych warunków posadawienia obiektów budowlanych;
 - Inne przepisy prawne, mające zastosowanie:
 - ustawa z dnia 18 lipca 2001 r. Prawo wodne (tj. Dz. U z 2012r. poz. 145, z późn. zm.).

10. Linie rozgraniczające terenu inwestycji.

Granice terenu objętego wnioskiem i lokalizację projektowanych urządzeń wyznaczono na mapach w skali 1:500 (szt. 4), stanowiącej załącznik 1a, 1b, 1c, 1d do niniejszej decyzji.

11. Pozostałe warunki i uzgodnienia:

- projektowanie zlecić uprawnionej jednostce.
- wniosek i projekt budowlany w 4 egzemplarzach złożyć w Starostwie Powiatowym w Nidzicy celem uzyskania decyzji o pozwoleniu na budowę,
- uzgodnienia:

Zgodnie z art. 53 ust. 4 ustawy o planowaniu i zagospodarowaniu przestrzennym w trakcie postępowania uzyskano niezbędne uzgodnienia:

- z Regionalnym Dyrektorem Ochrony Środowiska w Olsztynie pismem z dnia 25 lipca 2013r. znak:WOPN-OOP.612.101.32.2013r.ASZ- bez uwag,
- Dyrektorem Regionalnej Dyrekcji Lasów Państwowych w Olsztynie postanowieniem z dnia 23 lipca 2013r. znak: ZS-2120-110/13 – bez uwag

Uzasadnienie

Wnioskodawca złożył wniosek o wydanie o ustaleniu lokalizacji inwestycji celu publicznego dla przedmiotowej inwestycji. Ponieważ wnioskowany teren nie jest objęty miejscowym planem zagospodarowania przestrzennego, należało ustalić warunki lokalizacji inwestycji celu publicznego. Projekt decyzji zgodnie z art. 60 ust. 4 przygotowała osoba wpisana na listę samorządu zawodowego architektów.

W trakcie postępowania przeprowadzono zgodnie z art. 53 ust. 3 pkt. 2 analizę stanu faktycznego i prawnego terenu, na którym przewiduje się realizację inwestycji.

Planowana inwestycja jest zgodna z obowiązującymi przepisami odrębnymi oraz z istniejącym zagospodarowaniem i nie wywołuje kolizji urbanistycznej.
Wobec powyższego przekaz jak w sentencji.

POUCZENIE:

1. Niniejsza decyzja nie rodzi praw do terenu oraz nie narusza prawa własności i uprawnień osób trzecich (art. 63 ust. 2 ustawy o planowaniu i zagospodarowaniu przestrzennym).
2. Zgodnie z przepisami art. 63 ust. 4 ustawy – wnioskodawcy, który nie uzyskał prawa do terenu, nie przysługuje roszczenie o zwrot nakładów poniesionych w związku z otrzymaną decyzją ustalającą lokalizację inwestycji celu publicznego.
3. Zgodnie z art. 65 ustawy z dnia 27 marca 2003r. o planowaniu i zagospodarowaniu przestrzennym decyzja o ustaleniu lokalizacji inwestycji celu publicznego wygasa, jeżeli:
 - inny wnioskodawca uzyskał pozwolenie na budowę;
 - dla tego terenu uchwalono plan miejscowy, którego ustalenia są inne niż w wydanej decyzji (przepisu tego punktu nie stosuje się, jeżeli została wydana ostateczna decyzja o pozwoleniu na budowę).
4. Decyzja o ustaleniu lokalizacji inwestycji celu publicznego nie uprawnia do podejmowania jakichkolwiek działań związanych z rozpoczęciem robót budowlanych.
5. Burmistrz Nidzicy jest obowiązany za zgodą strony, na rzecz której decyzja niniejsza została wydana, do przeniesienia tej decyzji na rzecz innej osoby, jeżeli przyjmuje ona wszystkie warunki wydane w tej decyzji. Stronami w postępowaniu o przeniesienie decyzji są jedynie podmioty, między którymi ma być dokonane jej przeniesienie.
6. Od niniejszej decyzji służy stronom prawo wniesienia odwołania do Samorządowego Kolegium Odwoławczego w Olsztynie, za moim pośrednictwem, w terminie 14 dni od daty jej otrzymania. Zgodnie z art. 53 ust. 6 ustawy o planowaniu i zagospodarowaniu przestrzennym odwołanie powinno zawierać zarzuty odnoszące się do decyzji, określać istotę i zakres żądania będącego przedmiotem odwołania oraz wskazywać dowody uzasadniające to żądanie.



2013.08.20
Radosław Kuczyński
Kierownik Wydziału
Wydział Techniczny i Inwestycyjny

Załącznik do decyzji:

- - załącznik 1a, 1b, 1c i 1d; linie rozgraniczające teren inwestycji na kopii mapy ayt-wys. w skali 1:500
- załącznik nr 2, -ogłędowa lokalizacji słowów na kopii mapy ewidencyjnej w skali 1:5000

Sporządziła:

mgr inż. arch. Agnieszka Bielecka
członek Zachodniej Okręgowej Izby Urbanistów
nr wpisu Z-174

Otrzymują:

1. Polskie Towarzystwo Ochrony Ptaków
ul. Ciepła nr 17, 15-471 Działysiek
3. Strony wg mediacji nr 4
4. a/a

URZĄD MIEJSKI

13-100 Nidzica, Pl. Wolności 1

WYDZIAŁ TECHNICZNO-INWESTYCYJNY

tel. (52) 825-07-12 fax 825-07-13

decyzja niniejsza stała się ostateczna.

w dniu 19.08.2013

13082013
mgr inż. arch. Agnieszka Bielecka

MAPA SYTUACYJNO-WYSOKOŚCIOWA 1:500
MAPA DO CEŁÓW PROJEKTOWYCH

KERG: 641-124/2013
WOJ.: WARMIŃSKO-MAZURSKIE
POW.: NIDZICKI
GM. NIDZICA
OBR. 20 ORŁOWO
DZIAŁKA: 3180
ARKUSZ: 7.201.16.19.3.1; 7.201.16.19.3.3

Nie wyklucza się istnienia w terenie innych
nie wykazanych na niniejszej mapie
urządzeń podziemnych, które nie były
zgłoszone do inwenturyzacji lub o których
brak jest informacji w instytucjach branżowych

Stan aktualny na dzień: 07.05.2013 r.

GEODETA UPRAWNIONY
mgr inż. Maciej Masalski
nr upraw. 21031
tel. 609 554 910

PHU MACIŃ MASALSKI
ul. Wiczyńskiego 15/6
10-686 OLSZTYN
tel. 609 554 910
NIP: 5821540705, REGON: 281390747

BURMISTRZ NIDZICY
13-100 Nidzica, Pl. Wolności 1
woj. warmińsko-mazurski
tel. (088) 625 07-10, 625-07-11
625 68 72 6 4

STAW NR 2

LOKALIZACJA DZ.NR 3180

Załącznik Nr 1 do ... stanowiący
integralną część ...
nr ... z dnia 30.08.2013
Zawierający ...
z kart rysunków i opis.

Zgodnie z art. 18 ustawy z dnia 27.06.2009 r. o prawie geodezyjnym i kartograficznym (Dz. U. z 2009 r., Nr 117, poz. 1742) z zastrzeżeniem art. 19 ust. 2 pkt 3, 4 i 9 oraz 11 i 12, w sprawie sposobu publikacji przedrukowanie, rozpowszechnianie i rozprowadzanie niniejszej mapy wymaga pozwolenia Starosty Nidzickiego.

Opracowanie:
mgr inż. arch. Agnieszka Bielecka
członek Zachodniej Okręgowej Izby Urbanistów
(nr wpisu Z-474)

STAROSTA NIDZICKI
POWIATOWY OŚRODEK DOKUMENTACJI
mgr inż. arch. Agnieszka Bielecka
Wzrost: ...
Załącznik nr 1 do ...
z dnia 23.05.2013
64.1.20.13/2013
Projektowana mapa może służyć do celów projektowych.
budowę obiektu budowlanego wymaga pozwolenia na
budowę, w tym celu należy zgłosić do wojewódzkiej
Urzędowi Województwa w Olsztynie
Nidzica 23.05.2013
(miejscowość i data)

LEGENDA:
ABCDEF - granice terenu objętego wnioskiem
_____ lokalizacja obiektu

X 6928200,00
Y 7464900,00

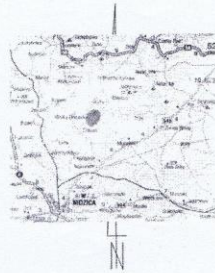
X=5926200,00
Y=7466000,00

MAPA SYTUACYJNO-WYSOKOSCIOWA 1:500
MAPA DO CELÓW PROJEKTOWYCH

ZAŁĄCZNIK NR 1c DO DECYZJI NR z dnia

KERG: 641-124/2013
WOJ.: WARMIŃSKO-MAZURSKIE
POW.: NIDZICKI
GM. NIDZICA
OBR. 20 ORŁOWO, 10 LIKUSY
DZIAŁKA: 3180, 3168/2, 3167/1, 3179
ARKUSZ: 7.201.16.19.1.4

PHU MAHCIN MASALSKI
ul. Wilczyńskiego 15/6
10-886 OLSZTYN
tel. 609 554 910
NIP: 5821540705, REGON: 281390747



Nie wyklucza się istnienia w terenie innych
nie wykazanych na niniejszej mapie
urządzeń podziemnych, które nie były
zgłoszone do inwentaryzacji lub o których
brak jest informacji w instytucjach branżowych

Stan aktualny na dzień: 07.05.2013 r.

GEODETA UPRAWNIONY
mgr inż. Małgorzata Masalska
IV UDZ. 21031
tel. 609 554 910

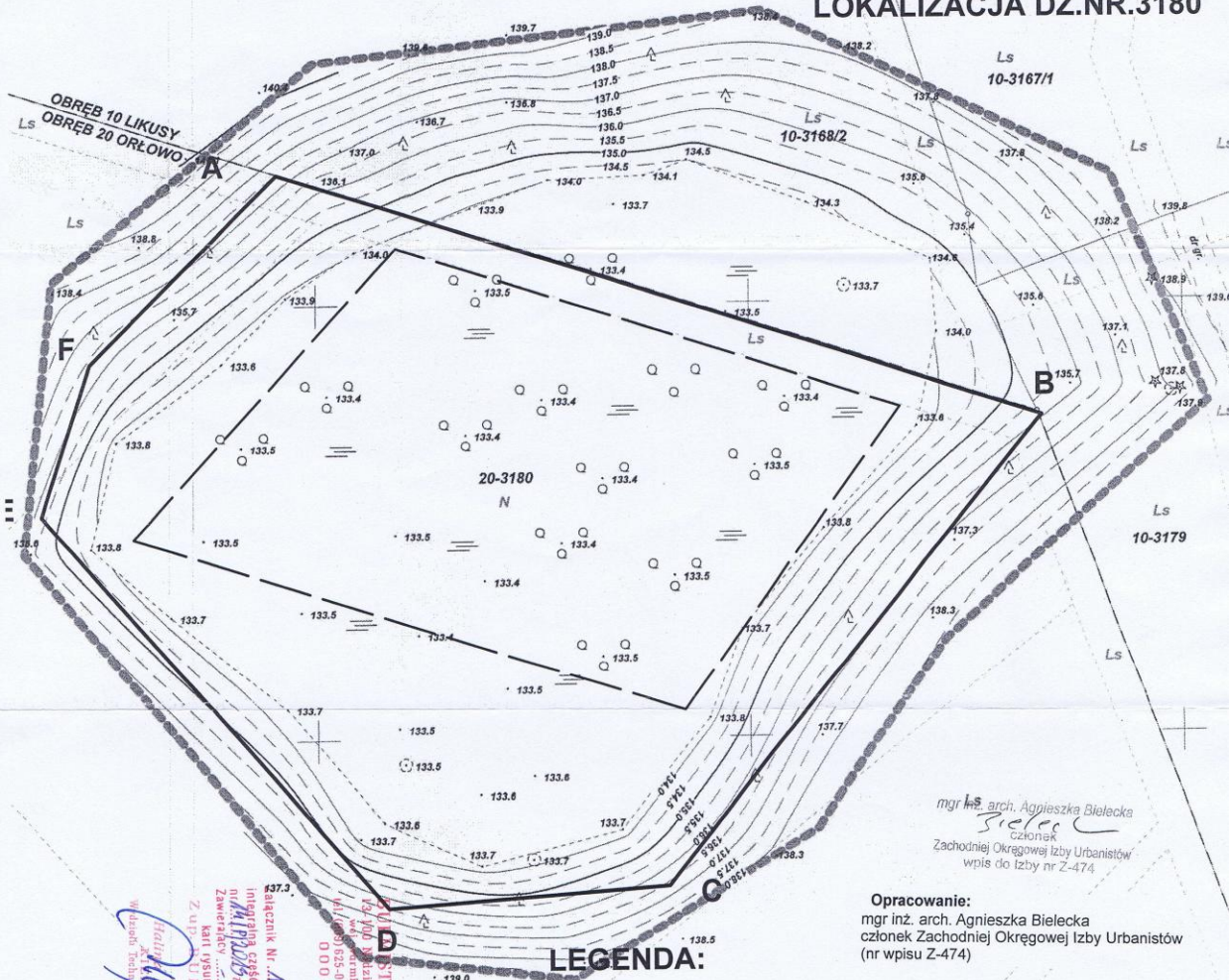
STAROSTA NIDZICKI
POWIATOWY OŚRODEK DOKUMENTACJI
GEODEZYJNEJ I KARTOGRAFICZNEJ W NIDZICY
W obszarze oznaczonym literą **A** dokonano
aktualizacji treści mapy zasadniczej. Dokumenty z pomiarów
niejścieranych przyjęto do zespołu pomiarowego w dniu
12.05.2013 r. 05.05.2013
10-3168/2-73/2013
Niniejsza mapa może służyć do celów projektowych.
Projekt techniczny obiektu budowlanego wymagającego pozwolenia na
budowę podlega wytyczeniu i inwentaryzacji powyższych przed
przejęciem przez jednostki uprawnione do wykonywania prac geodezyjnych.
Nidzica 23.05.2013
Marek Kaszubski
Kierownik Powiatowego Ośrodka
Dokumentacji Geodezyjnej i Kartograficznej

Zgodnie z art. 18 ust. 1 pkt 2, 3, 4, 5, 6, 7, 8, 9, 10, 11, 12, 13, 14, 15, 16, 17, 18, 19, 20, 21, 22, 23, 24, 25, 26, 27, 28, 29, 30, 31, 32, 33, 34, 35, 36, 37, 38, 39, 40, 41, 42, 43, 44, 45, 46, 47, 48, 49, 50, 51, 52, 53, 54, 55, 56, 57, 58, 59, 60, 61, 62, 63, 64, 65, 66, 67, 68, 69, 70, 71, 72, 73, 74, 75, 76, 77, 78, 79, 80, 81, 82, 83, 84, 85, 86, 87, 88, 89, 90, 91, 92, 93, 94, 95, 96, 97, 98, 99, 100, 101, 102, 103, 104, 105, 106, 107, 108, 109, 110, 111, 112, 113, 114, 115, 116, 117, 118, 119, 120, 121, 122, 123, 124, 125, 126, 127, 128, 129, 130, 131, 132, 133, 134, 135, 136, 137, 138, 139, 140, 141, 142, 143, 144, 145, 146, 147, 148, 149, 150, 151, 152, 153, 154, 155, 156, 157, 158, 159, 160, 161, 162, 163, 164, 165, 166, 167, 168, 169, 170, 171, 172, 173, 174, 175, 176, 177, 178, 179, 180, 181, 182, 183, 184, 185, 186, 187, 188, 189, 190, 191, 192, 193, 194, 195, 196, 197, 198, 199, 200, 201, 202, 203, 204, 205, 206, 207, 208, 209, 210, 211, 212, 213, 214, 215, 216, 217, 218, 219, 220, 221, 222, 223, 224, 225, 226, 227, 228, 229, 230, 231, 232, 233, 234, 235, 236, 237, 238, 239, 240, 241, 242, 243, 244, 245, 246, 247, 248, 249, 250, 251, 252, 253, 254, 255, 256, 257, 258, 259, 260, 261, 262, 263, 264, 265, 266, 267, 268, 269, 270, 271, 272, 273, 274, 275, 276, 277, 278, 279, 280, 281, 282, 283, 284, 285, 286, 287, 288, 289, 290, 291, 292, 293, 294, 295, 296, 297, 298, 299, 300, 301, 302, 303, 304, 305, 306, 307, 308, 309, 310, 311, 312, 313, 314, 315, 316, 317, 318, 319, 320, 321, 322, 323, 324, 325, 326, 327, 328, 329, 330, 331, 332, 333, 334, 335, 336, 337, 338, 339, 340, 341, 342, 343, 344, 345, 346, 347, 348, 349, 350, 351, 352, 353, 354, 355, 356, 357, 358, 359, 360, 361, 362, 363, 364, 365, 366, 367, 368, 369, 370, 371, 372, 373, 374, 375, 376, 377, 378, 379, 380, 381, 382, 383, 384, 385, 386, 387, 388, 389, 390, 391, 392, 393, 394, 395, 396, 397, 398, 399, 400, 401, 402, 403, 404, 405, 406, 407, 408, 409, 410, 411, 412, 413, 414, 415, 416, 417, 418, 419, 420, 421, 422, 423, 424, 425, 426, 427, 428, 429, 430, 431, 432, 433, 434, 435, 436, 437, 438, 439, 440, 441, 442, 443, 444, 445, 446, 447, 448, 449, 450, 451, 452, 453, 454, 455, 456, 457, 458, 459, 460, 461, 462, 463, 464, 465, 466, 467, 468, 469, 470, 471, 472, 473, 474, 475, 476, 477, 478, 479, 480, 481, 482, 483, 484, 485, 486, 487, 488, 489, 490, 491, 492, 493, 494, 495, 496, 497, 498, 499, 500, 501, 502, 503, 504, 505, 506, 507, 508, 509, 510, 511, 512, 513, 514, 515, 516, 517, 518, 519, 520, 521, 522, 523, 524, 525, 526, 527, 528, 529, 530, 531, 532, 533, 534, 535, 536, 537, 538, 539, 540, 541, 542, 543, 544, 545, 546, 547, 548, 549, 550, 551, 552, 553, 554, 555, 556, 557, 558, 559, 560, 561, 562, 563, 564, 565, 566, 567, 568, 569, 570, 571, 572, 573, 574, 575, 576, 577, 578, 579, 580, 581, 582, 583, 584, 585, 586, 587, 588, 589, 590, 591, 592, 593, 594, 595, 596, 597, 598, 599, 600, 601, 602, 603, 604, 605, 606, 607, 608, 609, 610, 611, 612, 613, 614, 615, 616, 617, 618, 619, 620, 621, 622, 623, 624, 625, 626, 627, 628, 629, 630, 631, 632, 633, 634, 635, 636, 637, 638, 639, 640, 641, 642, 643, 644, 645, 646, 647, 648, 649, 650, 651, 652, 653, 654, 655, 656, 657, 658, 659, 660, 661, 662, 663, 664, 665, 666, 667, 668, 669, 670, 671, 672, 673, 674, 675, 676, 677, 678, 679, 680, 681, 682, 683, 684, 685, 686, 687, 688, 689, 690, 691, 692, 693, 694, 695, 696, 697, 698, 699, 700, 701, 702, 703, 704, 705, 706, 707, 708, 709, 710, 711, 712, 713, 714, 715, 716, 717, 718, 719, 720, 721, 722, 723, 724, 725, 726, 727, 728, 729, 730, 731, 732, 733, 734, 735, 736, 737, 738, 739, 740, 741, 742, 743, 744, 745, 746, 747, 748, 749, 750, 751, 752, 753, 754, 755, 756, 757, 758, 759, 760, 761, 762, 763, 764, 765, 766, 767, 768, 769, 770, 771, 772, 773, 774, 775, 776, 777, 778, 779, 780, 781, 782, 783, 784, 785, 786, 787, 788, 789, 790, 791, 792, 793, 794, 795, 796, 797, 798, 799, 800, 801, 802, 803, 804, 805, 806, 807, 808, 809, 810, 811, 812, 813, 814, 815, 816, 817, 818, 819, 820, 821, 822, 823, 824, 825, 826, 827, 828, 829, 830, 831, 832, 833, 834, 835, 836, 837, 838, 839, 840, 841, 842, 843, 844, 845, 846, 847, 848, 849, 850, 851, 852, 853, 854, 855, 856, 857, 858, 859, 860, 861, 862, 863, 864, 865, 866, 867, 868, 869, 870, 871, 872, 873, 874, 875, 876, 877, 878, 879, 880, 881, 882, 883, 884, 885, 886, 887, 888, 889, 890, 891, 892, 893, 894, 895, 896, 897, 898, 899, 900, 901, 902, 903, 904, 905, 906, 907, 908, 909, 910, 911, 912, 913, 914, 915, 916, 917, 918, 919, 920, 921, 922, 923, 924, 925, 926, 927, 928, 929, 930, 931, 932, 933, 934, 935, 936, 937, 938, 939, 940, 941, 942, 943, 944, 945, 946, 947, 948, 949, 950, 951, 952, 953, 954, 955, 956, 957, 958, 959, 960, 961, 962, 963, 964, 965, 966, 967, 968, 969, 970, 971, 972, 973, 974, 975, 976, 977, 978, 979, 980, 981, 982, 983, 984, 985, 986, 987, 988, 989, 990, 991, 992, 993, 994, 995, 996, 997, 998, 999, 1000

X=5928650,00
Y=7465350,00

X=5928650,00
Y=7465350,00

STAWY NR 3 i 4
LOKALIZACJA DZ.NR.3180



mgr inż. arch. Agnieszka Bielecka
Członek
Zachodniej Okręgowej Izby Urbanistów
wpis do Izby nr Z-474

Opracowanie:
mgr inż. arch. Agnieszka Bielecka
członek Zachodniej Okręgowej Izby Urbanistów
(nr wpisu Z-474)

LEGENDA:
ABCDEF - granice terenu objętego wnioskiem
— — — — — lokalizacja obiektów

Małgorzata Masalska
Geodeta uprawniony
IV UDZ. 21031
tel. 609 554 910
Załącznik Nr. A.C. stanowiący
część projektu
dotyczy działki nr 3180
Lokalizacja obiektów
Zawiera dane geodezyjne
z inwentaryzacji z dnia 07.05.2013 r.
Z. U. D. 19.04.13. T. R. Z. A.
Marek Kaszubski
Kierownik Powiatowego Ośrodka
Dokumentacji Geodezyjnej i Kartograficznej
Nidzica 23.05.2013
000687784

MAPA SYTUACYJNO-WYSOKOŚCIOWA 1:500
MAPA DO CELÓW PROJEKTOWYCH

KERG: 651-125/2013
WOJ.: WARMIŃSKO-MAZURSKIE
POW.: NIDZICKI
GM. NIDZICA
OBR. 10 LIKUSY
DZIAŁKA: 3166
ARKUSZ: 7.201.16.14.4.3

PHU MAHCIN MASALSKI
ul. Wilczyńskiego 15/6
10-686 OLSZTYN
tel. 609 554 910
NIP: 5821540705. REGON: 281390747



nie wyklucza się istnienia w terenie innych nie wykazanych na niniejszej mapie urządzeń podziemnych, które nie były zgłoszone do inwentaryzacji lub o których brak jest informacji w instytucjach branżowych

Zgodnie z art. 18 ustawy z dnia 17.05.1989 r. Prawo geodezyjne i kartograficzne (tj. Dz.U. z 2000 r. Nr 128/pos. 1666 z późn. zm.) reprodukcje, rozpowszechnianie i rozprowadzanie niniejszej mapy wymaga zezwolenia Starosty Nidzickiego

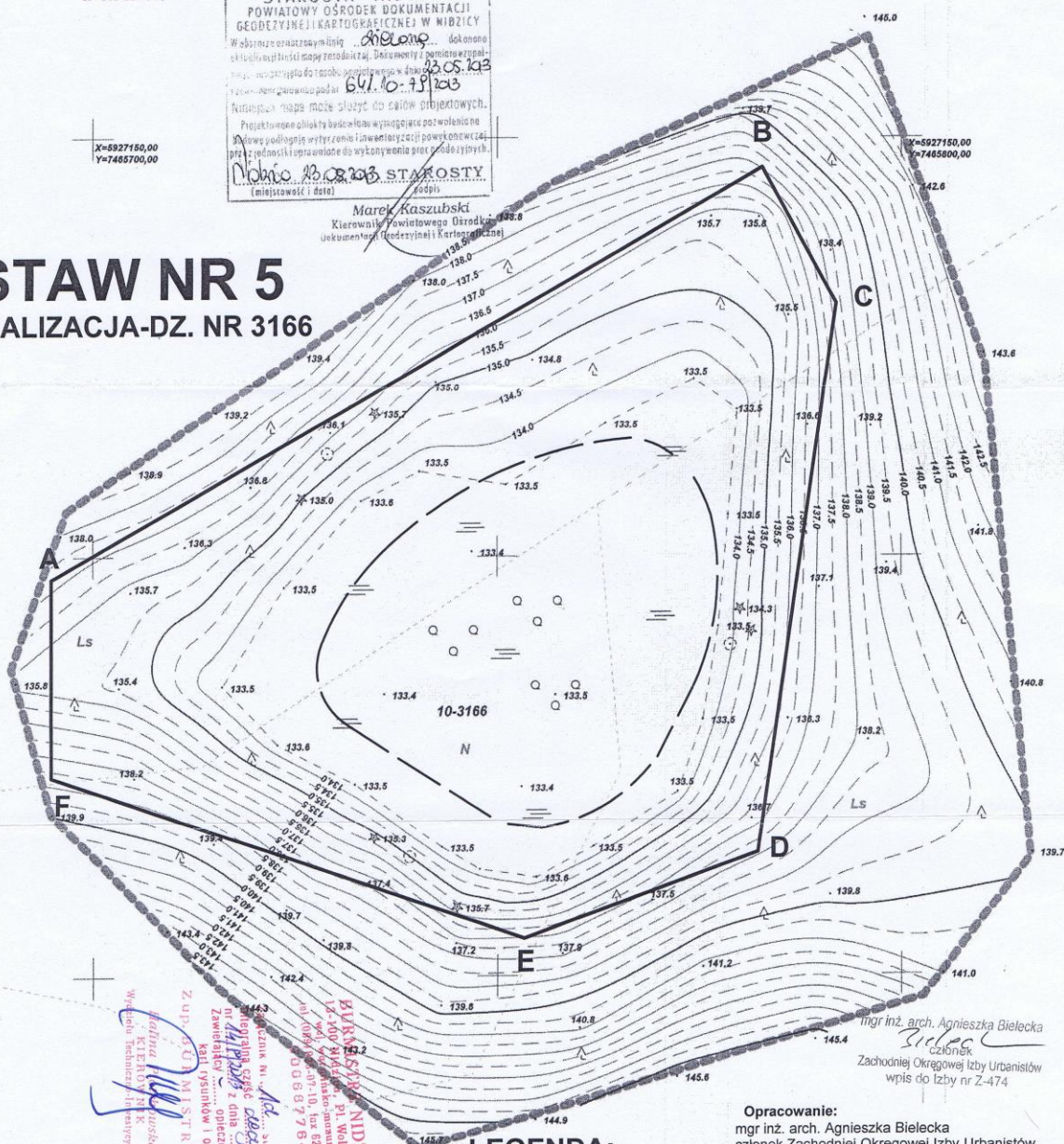
Stan aktualny na dzień: 08.05.2013 r.

GEODETA UPRAWNIENIY
mgr inż. Małgorzata Masalska
nr upraw. 121031
tel. 609 554 910

STAROSTA NIDZICKI
POWIATOWY OŚRODEK DOKUMENTACJI
GEODEZYJNEJ I KARTOGRAFICZNEJ W NIDZICY
W obszarze oznaczonym jako *działka 3166* dokonano składu i spisu listy mapy terenowej. Dokumenty z pomiaru w całości i częściowo do czasu sporządzenia w dniu *23.05.2013* r. - w tym celu - przekazano pod adresem *647.10.7.9.2013*
Niniejsza mapa może służyć do celów projektowych.
Projektowane obiekty budowlane wymagają pozwolenia na budowę podlegającego wyrażeniu i zawieszeniu częściowo w całości przez jednostki organów do wykonywania prac geodezyjnych.
Nowe *23.05.2013* STAROSTY
(miejscowość i data) podpis

Marek Kaszubski
Kierownik Powiatowego Ośrodka Dokumentacji Geodezyjnej i Kartograficznej

STAW NR 5
LOKALIZACJA-DZ. NR 3166



Wzrostki Techniczne Inżynierii
Kierownik: *[Signature]*
Z up. 10101 MI S T R Z A
Kadłubka, 10101
KIEROWNIK
Wzrostki Techniczne Inżynierii

mgr inż. arch. Agnieszka Bielecka
członek
Zachodniej Okręgowej Izby Urbanistów
wpis do Izby nr Z-474

Opracowanie:
mgr inż. arch. Agnieszka Bielecka
członek Zachodniej Okręgowej Izby Urbanistów
(nr wpisu Z-474)

LEGENDA:
ABCDEF - granice terenu objętego wnioskiem
--- lokalizacja obiektu

BURMISTRZ MIASTY
13-100 Nidzica, ul. Dworcowa 60
tel. (089) 6250742

Nidzica, 10 lipca 2013r.

Znak: TL.6733.17.2013

**Regionalny Dyrektor
Ochrony Środowiska
ul. Dworcowa 60
10-437 Olsztyn**

Zgodnie z art. 60 ust. 1 w związku z art. 53 ust.4 pkt.8 w ustawy z dnia 27 marca 2003r.r. o planowaniu i zagospodarowaniu przestrzennym (t.j. Dz. U. z 2012r.,poz.647.), w załączeniu przesyłam projekt decyzji o ustaleniu lokalizacji inwestycji celu publicznego dla inwestycji polegającej na budowie urządzeń wodnych-pięciu stawów ziemnych dla żółwi błotnych i płazów na działce nr 3180m w obrębie Orłowo i na działce nr 3166 w obrębie Likusy, celem uzgodnienia w odniesieniu do terenów objętych ochroną przyrody.


Regionalny Dyrektor
Ochrony Środowiska
ul. Dworcowa 60
10-437 Olsztyn

Do wiadomości:
1.Polskie Towarzystwo Ochrony Ptaków (z projektem decyzji)
ul. Ciepła 17, 15-471 Białystok
2.Nadleśnictwo Nidzica
ul. Dębowa 2A, 13-100 Nidzica
3....

Spisane prowadzi:
mgr. inż. Teresa Roman
pok. nr 2, tel.(089)6250742

**ZA ZGODNOŚĆ
Z ORYGINAŁEM**

mgr inż. Antoni Kluczek

ur. bud. nr 94/117/92 do projektowania
i obliczeń hydrologicznych w specjalności
wodno-melioracyjnej bez ograniczeń



Olsztyn, dnia 27 lipca 2013 r.

Zn.spr. ZS-2120-110/13

POLECONA
ZA ZWROTNYM
POTWIERDZENIEM ODBIORU

POSTANOWIENIE

Na podstawie art. 50 ust. 1, art. 53 ust. 4 pkt 6 i art. 61 ust. 1 pkt 4 ustawy z dnia 27 marca 2003 r. o planowaniu i zagospodarowaniu przestrzennym (t.j. Dz.U. z 2012 r. poz. 647 ze zm.) oraz art. 106 § 5 ustawy z dnia 14 czerwca 1960 r. Kodeks postępowania administracyjnego (t.j. Dz. U. z 2013 r. poz. 267 ze zm.), w związku z wnioskiem Burmistrza Nidzicy z dnia 11.07.2013 r., znak TL6733.17.2013, w sprawie uzgodnienia projektu decyzji o lokalizacji inwestycji celu publicznego polegającej na **budowie urządzeń wodnych – stawów ziemnych – sztuk 5, dla żółwi błotnych i płazów w ramach projektu „Ochrona żółwia błotnego w województwie warmińsko-mazurskim – etap 2” na działce nr 3180 w obrębie Orłowo, gm. Nidzica i na działce nr 3166 w obrębie Likusy, gm. Nidzica**

postanawiam

uzgodnić przedłożony projekt decyzji.

Uzasadnienie

Stosownie do art. 53 ust. 4 pkt 6 ustawy z dnia 27 marca 2003 r. o planowaniu i zagospodarowaniu przestrzennym (t.j. Dz.U. z 2012 r. poz. 647 ze zm.), Burmistrz Nidzicy zwrócił się z wnioskiem z dnia 11.07.2013 r. znak TL6733.17.2013, w sprawie uzgodnienia projektu decyzji o lokalizacji inwestycji celu publicznego polegającej na budowie urządzeń wodnych – stawów ziemnych – sztuk 5, dla żółwi błotnych i płazów w ramach projektu „Ochrona żółwia błotnego w województwie warmińsko-mazurskim – etap 2” na działce nr 3180 w obrębie Orłowo, gm. Nidzica i na działce nr 3166 w obrębie Likusy, gm. Nidzica.

Projektowana inwestycja zlokalizowana będzie częściowo na gruntach leśnych (Ls).

Należy zaznaczyć, że przeznaczenia gruntów leśnych na cele nieleśne dokonuje się w miejscowym planie zagospodarowania przestrzennego sporządzonym w trybie określonym w przepisach o planowaniu i zagospodarowaniu przestrzennym (art. 7 ust. 1 ustawy z dnia 3 lutego 1995 r. o ochronie gruntów rolnych i leśnych - tekst jedn. Dz.U. Nr 121 poz. 1266 z 2004 r. ze zm). Dopuszczalne jest również realizowanie inwestycji na gruntach leśnych w drodze decyzji o ustaleniu lokalizacji inwestycji celu publicznego, po spełnieniu przesłanek określonych art. 61 ust. 1 pkt 4 ustawy z dnia 27 marca 2003 r. o planowaniu i zagospodarowaniu przestrzennym (t.j. Dz.U. z 2012 r. poz. 647 ze zm.) tj. decyzja o ustaleniu lokalizacji inwestycji celu publicznego może być wydana, jeżeli teren nie wymaga uzyskania zgody na zmianę przeznaczenia gruntów leśnych na cele nieleśne albo jest objęty zgodą uzyskaną przy sporządzaniu miejscowych planów, które utraciły moc na podstawie art. 67 ustawy, o której mowa w art. 88 ust.1.

W toku prowadzonego postępowania ustalono, że przedmiotowa inwestycja nie stoi w sprzeczności z gospodarką leśną prowadzoną na tym terenie przez Nadleśnictwo Nidzica. Projektowana inwestycja nie spowoduje zmiany sposobu użytkowania gruntów leśnych na w/w działkach, w związku z powyższym przeznaczenie gruntów leśnych pozostanie nie zmienione.

Mając powyższe na uwadze, uznano za spełnione w przedmiotowej sprawie przesłanki art. 61 ust. 1 pkt 4 ustawy z dnia 27 marca 2003 r. o planowaniu i zagospodarowaniu przestrzennym (t.j. Dz.U. z 2012 r. poz. 647 ze zm.), zatem postanowiono jak w sentencji.

Na niniejsze postanowienie służy zażalenie do Dyrektora Generalnego Lasów Państwowych w Warszawie za pośrednictwem Dyrektora Regionalnej Dyrekcji LP w Olsztynie w terminie siedmiu dni od dnia jego doręczenia.



DYREKTOR
Zastępca Dyrektora
Dyrekcji Regionalnej Lasów Państwowych
Zastępca Dyrektora Regionalnej Dyrekcji LP w Olsztynie
Anty

Otrzymują:

1. Burmistrz Nidzicy
Pl. Wolności 1
13-100 Nidzica
2. Tomasz Kułakowski
Polskie Towarzystwo Ochrony Ptaków
ul. Ciepła 17
15-471 Białystok
3. Nadleśniczy Nadleśnictwa Nidzica

ZA ZGODNOŚĆ
Z ORYGINAŁEM
mgr inż. Antoni Kluczyński

ur. bud. nr 02/117/92 (z wykształceniem s
i celiżej, hydrolog czynie w spec. z tytuł
wodno-melioracyjnej bez ograniczeń)

DECYZJA

Na podstawie art. 122 ust. 1 pkt 3, w związku z art. 9 ust 1 pkt 19 lit c oraz art. 123 ust 2, art. 127 ust. 1 oraz ust 5 i ust 6, art. 128 i art. 140 ust. 1 ustawy z dnia 18 lipca 2001 roku – Prawo wodne (tekst jednolity Dz. U. z 2012r. r. poz. 145 z późn. zm.), oraz art. 104 ustawy z dnia 14 czerwca 1960 roku - Kodeks postępowania administracyjnego (tekst jednolity Dz. U. z 2013 r. poz. 267), po rozpatrzeniu wniosku Polskiego Towarzystwa Ochrony Ptaków z dnia 09.10.2013r (data wpływu: 14.10.2013r.) uzupełnionego w dniu 30.10.2013r. w sprawie wydania pozwolenia wodnoprawnego na budowę 5 stawów ziemnych dla żółwi błotnych i płazów na działce nr 3180 w obrębie Orłowo, gmina Nidzica, oraz na działce nr 3166 w obrębie Likusy, gmina Nidzica

o r z e k a m:

I. Udzielić pozwolenia wodnoprawnego dla Polskiego Towarzystwa Ochrony Ptaków, ul. Kolejowa – Wejmułka, 17-230 Białowieża na wykonanie urządzeń wodnych tj. 5 stawów ziemnych o łącznej powierzchni 9000 m² dla żółwi błotnych i płazów o następujących parametrach:

a) Staw Nr 1, działka nr 3180, obręb Orłowo, gmina Nidzica, powiat nidzicki

Powierzchnia stawu	2 000 m ²
Maksymalna pojemność stawu	3 567 m ³
Rzędna dna stawu	133.30 m.n.p.m. Kr.
Maksymalna głębokość	2,50 m
Współrzędne geograficzne środka stawu	E: 20°28'22" N: 53°27'56"

b) Staw Nr 2, działka nr 3180, obręb Orłowo, gmina Nidzica, powiat nidzicki

Powierzchnia stawu	4 000 m ²
Maksymalna pojemność stawu	7 275 m ³
Rzędna dna stawu	132.50 m.n.p.m. Kr.
Maksymalna głębokość	2,50 m
Współrzędne geograficzne środka stawu	E: 20°28'19.5" N: 53°28'1.7"

c) Staw Nr 3, działka nr 3180, obręb Orłowo, gmina Nidzica, powiat nidzicki

Powierzchnia stawu	600 m ²
Maksymalna pojemność stawu	843 m ³
Rzędna dna stawu	131.00 m.n.p.m. Kr.
Maksymalna głębokość	2,50 m
Współrzędne geograficzne środka stawu	E: 20°28'35,3" N: 53°28'11.6"

d) Staw Nr 4, działka nr 3180, obręb Orłowo, gmina Nidzica, powiat nidzicki

Powierzchnia stawu	900 m ²
Maksymalna pojemność stawu	1 407 m ³
Rzędna dna stawu	131.00 m.n.p.m. Kr.
Maksymalna głębokość	2,50 m
Współrzędne geograficzne środka stawu	E: 20°28'37.8" N: 53°28'11.2"

e) Staw Nr 5, działka nr 3166, obręb Likusy, gmina Nidzica, powiat nidzicki

Powierzchnia stawu	1 500 m ²
Maksymalna pojemność stawu	2 423 m ³
Rzędna dna stawu	131.00 m.n.p.m. Kr.
Maksymalna głębokość	2,50 m
Współrzędne geograficzne środka stawu	E: 20°29'3" N: 53°28'28"

II. Zobowiązać inwestora Polskie Towarzystwo Ochrony Ptaków, ul. Kolejowa – Wejmutka, 17-230 Białowieża do:

I. Uporządkowania terenu po zakończeniu robót i przywrócenia mu właściwego stanu,

III. Pozwolenie wodnoprawne nie rodzi praw do nieruchomości i urządzeń wodnych koniecznych do jego realizacji oraz nie narusza prawa własności i uprawnień osób trzecich przysługujących wobec tych nieruchomości i urządzeń.

Uzasadnienie

Polskie Towarzystwo Ochrony Ptaków wystąpiło z wnioskiem z dnia 09.10.2013r. (data wpływu: 14.10.2013r.) uzupełnionego w dniu 30.10.2013r. o wydanie pozwolenia wodnoprawnego na budowę pięciu stawów ziemnych dla żółwi błotnych i płazów.

Do wniosku dołączono:

- „Operat wodnoprawny na budowę urządzeń wodnych – stawów ziemnych dla żółwi błotnych i płazów...”.
- Decyzja Burmistrza Nidzicy Nr 14/P/2013 o lokalizacji celu publicznego znak: TI.6733.17.2013 z dnia 30.07.2013r.
- Opis prowadzenia zamierzonej działalności w języku nietechnicznym.

Załączony do wniosku operat wodnoprawny, został sporządzony zgodnie w wymogami zawartymi w art. 132 ust. 1 ust. 2 i ust. 3 ustawy Prawo wodne.

Burmistrz Nidzicy decyzją znak: TI.6733.17.2013 z dnia 30 lipca 2013 roku ustalił warunki lokalizacji inwestycji celu publicznego dla inwestycji polegającej „budowie urządzeń wodnych-stawów ziemnych, dla żółwi błotnych i płazów w ramach projektu „Ochrona żółwia błotnego w województwie warmińsko-mazurskim”.

Stosownie do art. 125 pkt 2 i 3 ustawy Prawo wodne, niniejsze pozwolenie wodnoprawne nie narusza ustaleń ww. decyzji.

Zgodnie z art. 61 § 1 i 4 oraz art. 10 § 4 Kpa w dniu 31.10.2013 r. zawiadomiono strony o wszczęciu postępowania administracyjnego w przedmiotowej sprawie oraz poinformowano o możliwości zapoznania się z dokumentami, złożenia uwag i wniosków.

W oparciu o art. 127 ust. 6 ustawy – Prawo wodne o toczącym się postępowaniu administracyjnym poinformowano także opinię publiczną poprzez umieszczenie zawiadomienia Starosty Nidzickiego na stronie Biuletynu Informacji Publicznej Starostwa Powiatowego w Nidzicy oraz na tablicy ogłoszeń w siedzibie Starostwa Powiatowego w Nidzicy a także na tablicy ogłoszeń w Urzędzie Miejskim w Nidzicy.

W przewidzianym terminie nie wniesiono uwag i zastrzeżeń.

W oparciu o posiadane akta sprawy oraz zgromadzony materiał dowodowy tutejszy organ stwierdził, co następuje. Projektowane urządzenia wodne-stawy, wykorzystywane będą dla potrzeb gospodarki leśnej, jak również ekologiczno-ochronnych roślin, zwierczyny leśnej, ptactwa, gadów i płazów. Stawy zostaną wykonane metodą wykopu. Urobek z wykopu zostanie rozplantowany w obrębie lokalizacji inwestycji. Projektowane stawy są zlokalizowane w bezdopływowych dolinkach i nie są połączone z innymi rowami oraz urządzeniami melioracji wodnych szczegółowych.

Zgodnie z art. 122 ust 1 pkt 3 ustawy Prawo wodne, pozwolenie wodnoprawne wymagane jest na wykonanie urządzeń wodnych. Pozwolenie wodnoprawne wydaje starosta, w drodze decyzji – art. 127 ust. 1 i art. 140 ust. 1 ustawy. Punkt III decyzji został zapisany na podstawie art. 123 ust. 2 cyt. ustawy.

Mając powyższe na uwadze, orzeczono jak w sentencji.

Od niniejszej decyzji służy stronie prawo wniesienia odwołania do Dyrektora Regionalnego Zarządu Gospodarki Wodnej w Warszawie za moim pośrednictwem w terminie 14 dni od daty jego otrzymania.

Otrzymują:

1. Polskie Towarzystwo Ochrony Ptaków
ul. Ciepła 17, 15-471 Białystok
2. Nadleśnictwo Nidzica
ul. Dębowa 2A, 15-100 Nidzica
3. a/a (K.K)



Z.IMP. STAROSTY
mgr Agnieszka Szczępkowska
Kierownik Wydziału
Budownictwa i Ochrony Środowiska

Kataster wodny: Regionalny Zarząd Gospodarki Wodnej w Warszawie, ul. Zarzeczce 13B, 03-194 Warszawa (legz. decyzji + opcart wodnoprawny w wersji elektronicznej).

Zwolniono z opłaty skarbowej
na podstawie art. 7 pkt 4 ustawy
z dnia 16.11.2006r. o opłacie skarbowej
(Dz. U. 2012, poz. 1282 z późn. zm)

Decyzja niniejsza wobec niezłożenia
w przewidzianym terminie odwołania
stała się ostateczna

w dniu 20.12.2015r.

INSPEKTOR

mgr inż. Anna Mróz



**REGIONALNY DYREKTOR
OCHRONY ŚRODOWISKA
W OLSZTYNIE**

Olsztyn, 10 listopada 2013 r.

WOPN-OOP.670.1.78.2013.AKI.WS

Decyzja

Zgodnie z art. 104 ustawy z dnia 14 czerwca 1960 r. Kodeks postępowania administracyjnego (t.j. Dz. U. z 2013 r. poz. 267) oraz art. 118 ust. 1 ustawy z dnia 16 kwietnia 2004 r. o ochronie przyrody (t.j. Dz. U. z 2013 r. poz. 627 ze zm.) po rozpatrzeniu wniosku Polskiego Towarzystwa Ochrony Ptaków znak: 266/SEK/2013 z dnia 18 października 2013 r.

ustalam następujące warunki prowadzenia robót

dla inwestycji polegającej na budowie urządzeń wodnych – stawów ziemnych dla żółwi i płazów w obrębach ewidencyjnych Orłowo i Tikusy, gmina Nidzica, realizowanych w ramach projektu „Ochrony żółwia błotnego w województwie warmińsko-mazurskim – etap 2”.

Dopuszcza się wykonanie przedmiotowej inwestycji przy zastosowaniu poniższych warunków:

1. Realizacja przedsięwzięcia nastąpi w okresie od 1 września do 15 marca.
2. Ukształtowanie brzegów oczek wodnych, realizowanych w ramach projektu, na odcinku minimum 50% długości linii brzegowej powinno charakteryzować się łagodnym spadkiem (nachylenie skarp 1:1,5) umożliwiającym łatwy dostęp do zbiornika zwierzętom związanym z środowiskiem wodnym.
3. Umoocnienia brzegów oczek wodnych powinny być wykonane wyłącznie z materiałów pochodzenia naturalnego (np. kamień, faszyna, darnie).
4. Urobek wydobyty w trakcie realizacji oczek oraz zdjętą wierzchnią warstwę humusową należy rozplantować w granicach działek, na których obiekty będą realizowane, warstwą o grubości nieprzekraczającej 15 cm lub wykorzystać do nasadzeń.

5. W przypadku wystąpienia gleb organicznych teren wokół oczek oraz powierzchnię rozplantowanego urobku należy obsiać mieszanką traw rodzimych gatunków łąkotwórczych, w przypadku gleb mineralnych - pozostawić je do naturalnej sukcesji.
6. W przypadku prowadzenia prac w strefach ochronnych ptaków objętych ochroną strefową prace należy prowadzić poza okresem ochronnym.
7. Na prace prowadzone w obrębie stref ochronnych gatunków chronionych należy uzyskać odrębne zezwolenie Regionalnego Dyrektora Ochrony Środowiska w Olsztynie.
8. Plac manewrowe, składowiska materiałów wykorzystywanych do realizacji zamierzenia oraz zaplecze administracyjno-socjalne należy zorganizować w sposób niewymagający usuwania drzew oraz w sposób niepowodujący zagrożeń dla środowiska.
9. Sposób prowadzenia prac związanych z realizacją przedsięwzięcia powinien w maksymalnym stopniu ograniczyć zajęcie terenów, które po zakończeniu prac bez zbędnej zwłoki i przed odbiorem robót, winny zostać przywrócone do stanu właściwego, tj. najbardziej zbliżonego do stanu pierwotnego z zachowaniem cech naturalnego krajobrazu.
10. Odbiór prac przeprowadzić przy udziale Regionalnego Konserwatora Przyrody lub osoby przez niego upoważnionej. O odbiorze prac należy uprzedzić z co najmniej 5-dniowym wyprzedzeniem
11. Wykonawców oraz osoby odpowiedzialne za nadzór nad pracami budowlanymi zapoznać z treścią niniejszej decyzji.

Ustalenia niniejszej decyzji obowiązują do 31 grudnia 2014 r.

Uzasadnienie

Polskie Towarzystwo Ochrony Ptaków, reprezentowane przez Prezesa Tomasza Kutakowskiego oraz Członka Zarządu Sławomira Józefa Niedźwieckiego, pismem znak: 266/SEK/2013 z dnia 18 października 2013 r. wystąpiło do Regionalnego Dyrektora Ochrony Środowiska w Olsztynie o ustalenie warunków prowadzenia robót dla inwestycji polegającej na budowie urządzeń wodnych – stawów ziemnych dla zółwi i płazów w obrębach ewidencyjnych Orłowo i Likusy, gmina Nidzica, realizowanych w ramach projektu „Ochrony żółwia błotnego w województwie warmińsko-mazurskim – etap 2”. Projekt ten jest współfinansowany ze środków Europejskiego Funduszu Rozwoju Regionalnego w ramach Programu Infrastruktura i Środowisko.

Zgodnie z art. 118 ustawy z dnia 16 kwietnia 2004 r. o ochronie przyrody (t.j. Dz. U. z 2013 r. poz. 627 ze zm.) regionalny dyrektor ochrony środowiska w drodze decyzji ustala warunki prowadzenia robót dla prac na terenach o szczególnych wartościach przyrodniczych, zwłaszcza na terenach, na których znajdują się skupienia roślinności o szczególnej wartości z punktu widzenia przyrodniczego, terenach o walorach krajobrazowych i ekologicznych, terenach masowych lęgów ptactwa, występowania skupień gatunków chronionych oraz tarlisk, zimowisk, przepławek i miejsc masowej migracji ryb i innych organizmów wodnych. W niniejszej sprawie terenami o szczególnych walorach przyrodniczych, krajobrazowych i ekologicznych, objętymi ochroną prawną na podstawie przepisów art. 6 ust. 1 pkt 4 i 5 oraz art. 23 i 25 ustawy o ochronie przyrody, w granicach których ma być realizowana inwestycja są Obszar Chronionego Krajobrazu Puszczy Napiwodzko-Ramuckiej, na terenie którego obowiązują przepisy Uchwały Nr XV/284/12 Sejmiku Województwa Warmińsko-Mazurskiego z dnia 27 marca 2012 r. w sprawie wyznaczenia Obszaru Chronionego Krajobrazu Puszczy Napiwodzko-Ramuckiej (Dz. Urz. Woj. Warm.-Maz. z 2012 r. poz. 1450), obszar specjalnej ochrony ptaków Natura 2000 *Puszcza Napiwodzko Ramucka* PLB280007, w stosunku do którego obowiązują przepisy Rozporządzenia Ministra Środowiska z dnia 12 stycznia 2011 r. w sprawie obszarów specjalnej ochrony ptaków (Dz. U. Nr 25; poz. 133 ze zm.) oraz obszar mający znaczenie dla Wspólnoty *Ostoja Napiwodzko-Ramucka* PLH280052, który 10 stycznia 2011 r. stał się obszarem mającym znaczenie dla Wspólnoty *Ostoja Napiwodzko-Ramucka* (na podstawie decyzji Komisji 2011/64/EU w sprawie przyjęcia na mocy dyrektywy Rady 92/43/EWG piątego zaktualizowanego wykazu terenów mających znaczenie dla Wspólnoty składających się na kontynentalny region biogeograficzny (numer aktu notyfikacyjnego K(2010) 9669), o którym mowa w art. 25 ust. 1 pkt 3 ustawy z dnia 16 kwietnia 2004 r. o ochronie przyrody (t.j. Dz. U. z 2013 r. poz. 627, ze zm.). Stanowi to zatem podstawę do wydania decyzji o warunkach prowadzenia robót w trybie art. 118 ust. 1 ustawy o ochronie przyrody.

Planowane stawy ziemne zlokalizowane będą na terenie administrowanym przez Nadleśnictwo Nidzica, tj. na działce o nr ewid. 3180 obręb Orłowo (4 stawy) oraz nr ewid. 3166 obręb Likusy (1 staw), powiat nidzicki. Obszary, na terenie których zlokalizowane zostaną stawy stanowią użytki sklasyfikowane jako las oraz nieużytki. Inwestor planuje zlokalizować obiekty w naturalnych obniżeniach terenowych, które nie są wykorzystywane do nasadzeń leśnych ze względu na stagnującą w nich wodę. Szatę roślinną w miejscu planowanych stawów stanowi półnaturalna roślinność trawiasta (w przypadku dwóch stawów) oraz zakrzaczenia łożowe (pozostałe zbiorniki). W ramach realizacji zamierzenia inwestor nie

planuje wycinki drzew, konieczne będzie natomiast usunięcie krzewów z powierzchni 2800 m².

Oddziaływanie inwestycji na środowisko nie przyczyni się do degradacji zasobów ekologicznych. Nie wystąpi również negatywny wpływ na środowisko oraz otaczające ekosystemy.

Głównymi zagrożeniami na terenie objętym wnioskiem jest obniżanie się poziomu wód gruntowych, wysychanie samoczynne małych oczek wodnych oraz ich niszczenie. Powoduje to, że występująca na tym terenie populacja żółwia błotnego jest zagrożona. Najkorzystniejszą formą dla zachowania lęgówisk tego gatunku na terenie, na którym planowana jest inwestycja, jest ekstensywne użytkowanie terenu, a obszar Lasów Państwowych warunki te spełnia. Dlatego też najważniejszym celem realizacji inwestycji jest stworzenie warunków bytowania dla żółwia błotnego i płazów.


Lokalizacja planowanej inwestycji została uzgodniona z Regionalnym Dyrektorem Ochrony Środowiska w Olsztynie pismem znak: WOPN-OOP.612.101.30.2013.ASZ z dnia 25 lipca 2013 r.

Realizacja inwestycji z zachowaniem określonych w niniejszej decyzji warunków umożliwi uzyskanie równowagi pomiędzy koniecznością jej wykonania, a utrzymaniem przedmiotowego terenu w stanie możliwie najmniej zmienionym.

Biorąc pod uwagę powyższe należało orzec jak w sentencji.

Pouczenie

Od decyzji niniejszej służy stronie odwołanie do Generalnego Dyrektora Ochrony Środowiska za pośrednictwem Regionalnego Dyrektora Ochrony Środowiska w Olsztynie w terminie 14 dni od dnia doręczenia.



Z upr. Regionalnego Dyrektora
Ochrony Środowiska
w Olsztynie
Maria Melna
Regionalny Konserwator Przyrody

otrzymuje:

1. Polskie Towarzystwo Ochrony Ptaków
2. a/a

Do wiadomości:

1. Nadleśnictwo Nidzica

DECYZJA STAŁA SIĘ OSTATECZNA

w dniu 9.11.2013r.

STARSZY SPECJALISTA

Agnieszka
Agnieszka Karczmarz-Ignatowicz

Regionalna Dyrekcja
Ochrony Środowiska
w Olsztynie
10-427 Olsztyn
ul. Dworcowa 60

Białystok, dnia 1992.07.23

URZĄD WOJEWÓDZKI
w Białymstoku
Wydział Urbanistyki
Architektury
i Nadzoru Budowlanego

Nr BL/117/92

**STWIJDZENIE PRZYGOTOWANIA ZAWODOWEGO
do pełnienia samodzielnej funkcji technicznej w budownictwie**

Na podstawie § 4 ust. 2, § 7 i § 13 ust. 1 p. 5.-
Rozporządzenia Ministra Gospodarki Terenowej i Ochrony Środowiska
z dnia 20 lutego 1975r. w sprawie samodzielnych funkcji technicznych
w budownictwie /Dz.U. nr 8 poz. 46 z późn. zmianami/ stwierdzam się,
że:

 Pan ANTONI KLUCZKO

magister inżynier melioracji wodnych

urodz. dnia 22 maja 1957r. w Długim Ługu, woj. białostockie

posiada przygotowanie zawodowe, upoważniające do wykonywania samo-
dzielnej funkcji projektanta-

w specjalności wodno-melioracyjnej.-

Pan Antoni Kluczek jest upoważniony/na/ do:

- 1/ sporządzania projektów budowy melioracji wodnych i ujęć wód.-
- 2/ kierowania, nadzorowania i kontrolowania budowy oraz do ocenia-
nia i badania stanu technicznego obiektów budowlanych w budow-
nictwie jednorodzinnym zagrodowym oraz innych budynków o kuba-
turze do 1000m³ w zakresie objętym specjalnością techniczno-
budowlaną, w której mogą pełnić funkcję projektanta - budowy
melioracji wodnych i ujęć wód.--



Z up. WOJEWODY
DYREKTOR WYDZIAŁU
Główny Architekt Województwa
[Signature]
mgr inż. arch. Jan Olsin



P O L S K A
I Z B A
I N Ż Y N I E R Ó W
B U D O W N I C T W A

Zaświadczenie

o numerze weryfikacyjnym:

PDL-S9L-475-LGP *

Pan Antoni Kluczko o numerze ewidencyjnym PDL/WM/0036/08

adres zamieszkania ul. Królicza 8, 15-534 Białystok

jest członkiem Podlaskiej Okręgowej Izby Inżynierów Budownictwa i posiada wymagane ubezpieczenie od odpowiedzialności cywilnej.

Niniejsze zaświadczenie jest ważne od 2013-09-01 do 2014-02-28.

Zaświadczenie zostało wygenerowane elektronicznie i opatrzone bezpiecznym podpisem elektronicznym weryfikowanym przy pomocy ważnego kwalifikowanego certyfikatu w dniu 2013-08-28 roku przez:

Orestaw Miodziakowski, Przewodniczący Rady Podlaskiej Okręgowej Izby Inżynierów Budownictwa.

[Zgodnie art. 5 ust. 2 ustawy z dnia 18 września 2000 r. o podpisie elektronicznym (Dz. U. 2001 Nr 100 poz. 1450) dane w postaci elektronicznej opatrzone bezpiecznym podpisem elektronicznym weryfikowanym przy pomocy ważnego kwalifikowanego certyfikatu są równoważne pod względem skutków prawnych dokumentom opatrzonym podpisem własnoręcznym.]

* Weryfikację poprawności danych w niniejszym zaświadczeniu można sprawdzić za pomocą numeru weryfikacyjnego zaświadczenia na stronie Polskiej Izby Inżynierów Budownictwa www.pib.org.pl lub kontaktując się z biurem właściwej Okręgowej Izby Inżynierów Budownictwa.

