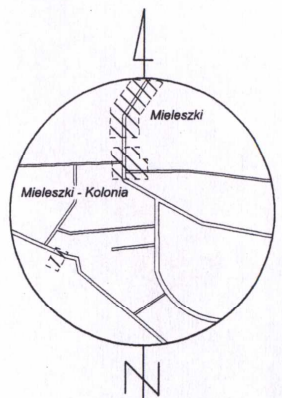


PROJEKT ZAGOSPODAROWANIA DZIAŁKI
 rozbiórki (zasypania) rowów w ramach projektu „Czynna ochrona
 cietrzewia na terenie Obszaru Specjalnej Ochrony Ptaków Natura 2000
 Puszcza Knyszyńska – etap II”
 Skala 1:1000

IV PROJEKTOWYCH	
ideyjnej (KERG)	Nr Rob. Wyk. 2/2014 KERG 042-3/2014
tytuł	Mieleszki - Kolonia
tytuł	200204_2
tytuł	Gródek
tytuł	200204_2.0016
tytuł	Mieleszki - Kolonia
skala	1:1000
rodzaj planu	1965
rodzaj planu	KRONSZTADT 60
rodzaj planu	aktualizacji
rodzaj planu	W granicach projektowanej inwestycji budowlanej brak obciążenia służebnością gruntową
rodzaj planu	który nie
rodzaj planu	i budynków
rodzaj planu	ark.m.zas. 246.314.141



GEODETA UPRAWNIONY
 Mirosław Drozdowski
 Nr uprawnień 20424
 10.01.2014
 Imię i nazwisko nr uprawnień oraz data i podpis geodety uprawnionego który opracował mapę

PUNKTACH OSNOWY PODSTAWOWEJ I WEJ W GRANICACH OPRACOWANIA i rodzaj stabilizacji

O POWIATOWE
 mstoku
 nano aktualizacji treści mapy zasadniczej
 ęto do zasobu powiatowego w pod numerem KERG 042-3/14




YC DO CELÓW PROJEKTOWYCH
 e pozwolenia na budowę podlegają wytyczeniu i i uprawnione do wykonywania prac geodezyjnych.

STANOWY
 mgr Grażyna Jabłonowska
 inspektor w Wydziale Geodezji i Katastru

nowisko służbowe osoby upoważnionej

został
 nych
 wierza
 aterialów
 graficznego
 A
 ROCKIEGO
 2014

LEGENDA

-  Rowy do rozbiórki (zasypania)
-  Miejsca pozyskania urobku
-  Zakres opracowania
- 